

Выписка из Единого государственного реестра недвижимости об объекте недвижимости

Сведения о характеристиках объекта недвижимости

На основании запроса от 08.06.2018 г., поступившего на рассмотрение 09.06.2018 г., сообщаем, что согласно записям Единого государственного реестра недвижимости:

Земельный участок			
(вид объекта недвижимости)			
Лист № ____ Раздела 1	Всего листов раздела 1 : ____	Всего разделов: ____	Всего листов выписки: ____
09.06.2018 № 99/2018/111660790			
Кадастровый номер:		23:07:1402000:583	

Номер кадастрового квартала:	23:07:1402000
Дата присвоения кадастрового номера:	22.03.2013
Ранее присвоенный государственный учетный номер:	данные отсутствуют
Адрес:	установлено относительно ориентира, расположенного в границах участка. Почтовый адрес ориентира: Краснодарский край, р-н Динской, свх. Динской
Площадь:	3724632 +/- 16887 кв. м
Кадастровая стоимость, руб.:	59039536.64
Кадастровые номера расположенных в пределах земельного участка объектов недвижимости:	данные отсутствуют
Кадастровые номера объектов недвижимости, из которых образован объект недвижимости:	23:07:1402000:25
Кадастровые номера образованных объектов недвижимости:	23:07:0000000:2717
Сведения о включении объекта недвижимости в состав предприятия как имущественного комплекса:	

Государственный регистратор		ФГИС ЕГРН
полное наименование должности	подпись	инициалы, фамилия

М.П.

Выписка из Единого государственного реестра недвижимости об объекте недвижимости
Сведения о характеристиках объекта недвижимости

Земельный участок			
(вид объекта недвижимости)			
Лист № ____ Раздела 1	Всего листов раздела 1 : ____	Всего разделов: ____	Всего листов выписки: ____
09.06.2018 № 99/2018/111660790			
Кадастровый номер:		23:07:1402000:583	

Категория земель:	Земли сельскохозяйственного назначения
Виды разрешенного использования:	для сельскохозяйственного использования
Сведения о кадастровом инженерѐ:	Голуб Дмитрий Юрьевич №23-10-83, ГУП КК "Кубанский НИ и ПИ земельный центр"
Сведения о лесах, водных объектах и об иных природных объектах, расположенных в пределах земельного участка:	данные отсутствуют
Сведения о том, что земельный участок полностью или частично расположен в границах зоны с особыми условиями использования территории или территории объекта культурного наследия	данные отсутствуют
Сведения о том, что земельный участок расположен в границах особой экономической зоны, территории опережающего социально-экономического развития, зоны территориального развития в Российской Федерации, игровой зоны:	данные отсутствуют
Сведения о том, что земельный участок расположен в границах особо охраняемой природной территории, охотничьих угодий, лесничеств, лесопарков:	данные отсутствуют
Сведения о результатах проведения государственного земельного надзора:	данные отсутствуют
Сведения о расположении земельного участка в границах территории, в отношении которой утвержден проект межевания территории:	данные отсутствуют

Государственный регистратор		ФГИС ЕГРН
полное наименование должности	подпись	инициалы, фамилия

М.П.

Выписка из Единого государственного реестра недвижимости об объекте недвижимости
Сведения о характеристиках объекта недвижимости

Земельный участок			
<small>(вид объекта недвижимости)</small>			
Лист № ____ Раздела 1	Всего листов раздела 1 : ____	Всего разделов: ____	Всего листов выписки: ____
09.06.2018 № 99/2018/111660790			
Кадастровый номер:		23:07:1402000:583	

Условный номер земельного участка:	данные отсутствуют
Сведения о принятии акта и (или) заключении договора, предусматривающих предоставление в соответствии с земельным законодательством исполнительным органом государственной власти или органом местного самоуправления находящегося в государственной или муниципальной собственности земельного участка для строительства наемного дома социального использования или наемного дома коммерческого использования:	данные отсутствуют
Сведения о том, что земельный участок или земельные участки образованы на основании решения об изъятии земельного участка и (или) расположенного на нем объекта недвижимости для государственных или муниципальных нужд:	данные отсутствуют
Сведения о том, что земельный участок образован из земель или земельного участка, государственная собственность на которые не разграничена:	данные отсутствуют
Сведения о наличии земельного спора о местоположении границ земельных участков:	данные отсутствуют
Статус записи об объекте недвижимости:	Сведения об объекте недвижимости имеют статус "актуальные"
Особые отметки:	Для данного земельного участка обеспечен доступ посредством земельного участка (земельных участков) с кадастровым номером (кадастровыми номерами) Земли общего пользования. Сведения необходимые для заполнения раздела 3.1 отсутствуют.
Получатель выписки:	Брагинская Светлана Юрьевна

Государственный регистратор		ФГИС ЕГРН
полное наименование должности	подпись	инициалы, фамилия

М.П.

**Выписка из Единого государственного реестра недвижимости об объекте недвижимости
Сведения о зарегистрированных правах**

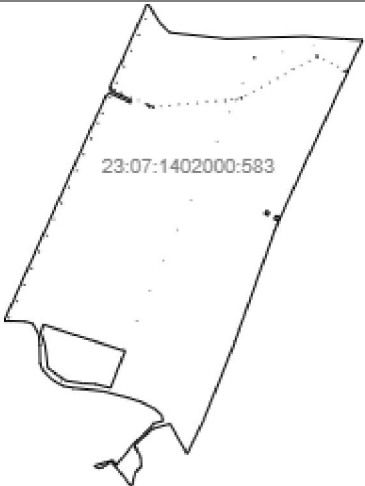
Земельный участок			
(вид объекта недвижимости)			
Лист № ____ Раздела 2		Всего листов раздела 2 : ____	Всего разделов: ____
09.06.2018 № 99/2018/111660790			
Кадастровый номер:		23:07:1402000:583	
1.	Правообладатель (правообладатели):	1.1.	Краснодарский край
2.	Вид, номер и дата государственной регистрации права:	2.1.	Собственность, № 23-23-31/042/2013-169 от 28.03.2013
3.	Ограничение прав и обременение объекта недвижимости:	не зарегистрировано	
4.	Договоры участия в долевом строительстве:	данные отсутствуют	
5.	Заявленные в судебном порядке права требования:	данные отсутствуют	
6.	Сведения о возражении в отношении зарегистрированного права:	данные отсутствуют	
7.	Сведения о наличии решения об изъятии объекта недвижимости для государственных и муниципальных нужд:	данные отсутствуют	
8.	Сведения о невозможности государственной регистрации без личного участия правообладателя или его законного представителя:		
9.	Правопритязания и сведения о наличии поступивших, но не рассмотренных заявлений о проведении государственной регистрации права (перехода, прекращения права), ограничения права или обременения объекта недвижимости, сделки в отношении объекта недвижимости:	данные отсутствуют	
10.	Сведения об осуществлении государственной регистрации сделки, права, ограничения права без необходимого в силу закона согласия третьего лица, органа:	данные отсутствуют	
11.	Сведения о невозможности государственной регистрации перехода, прекращения, ограничения права на земельный участок из земель сельскохозяйственного назначения:		

Государственный регистратор		ФГИС ЕГРН
полное наименование должности	подпись	инициалы, фамилия

М.П.

Выписка из Единого государственного реестра недвижимости об объекте недвижимости
Описание местоположения земельного участка

Земельный участок			
(вид объекта недвижимости)			
Лист № ____ Раздела 3	Всего листов раздела 3 : ____	Всего разделов: ____	Всего листов выписки: ____
09.06.2018 № 99/2018/111660790			
Кадастровый номер:		23:07:1402000:583	

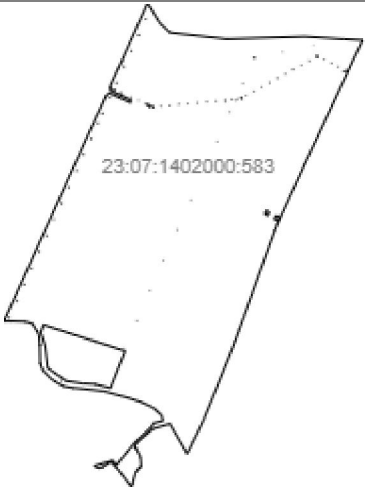
План (чертеж, схема) земельного участка			
			
Масштаб 1: данные отсутствуют	Условные обозначения:		

Государственный регистратор		ФГИС ЕГРН
полное наименование должности	подпись	инициалы, фамилия

М.П.

Выписка из Единого государственного реестра недвижимости об объекте недвижимости
Описание местоположения земельного участка

Земельный участок			
(вид объекта недвижимости)			
Лист № ____ Раздела 3	Всего листов раздела 3 : ____	Всего разделов: ____	Всего листов выписки: ____
09.06.2018.№ 99/2018/111660790			
Кадастровый номер:		23:07:1402000:583	

План (чертеж, схема) земельного участка			
			
Масштаб 1: данные отсутствуют	Условные обозначения:		

Государственный регистратор		ФГИС ЕГРН
полное наименование должности	подпись	инициалы, фамилия

М.П.

Выписка из Единого государственного реестра недвижимости об объекте недвижимости
Описание местоположения земельного участка

Земельный участок			
(вид объекта недвижимости)			
Лист № ____ Раздела 3.2	Всего листов раздела 3.2 : ____	Всего разделов: ____	Всего листов выписки: ____
09.06.2018 № 99/2018/111660790			
Кадастровый номер:		23:07:1402000:583	

Сведения о характерных точках границы земельного участка				
Система координат				
Зона №				
Номер точки	Координаты		Описание закрепления на местности	Средняя квадратическая погрешность определения координат характерных точек границ земельного участка, м
	X	Y		
1	2	3	4	5
1	503169.06	1395845.82	данные отсутствуют	данные отсутствуют
2	503166.07	1395940.16	данные отсутствуют	данные отсутствуют
3	503150.13	1395988.21	данные отсутствуют	данные отсутствуют
4	503095.44	1396022.31	данные отсутствуют	данные отсутствуют
5	503074.4	1396032.02	данные отсутствуют	данные отсутствуют
6	503003.19	1396038.38	данные отсутствуют	данные отсутствуют
7	502879.34	1396040.84	данные отсутствуют	данные отсутствуют
8	502828.89	1396060.11	данные отсутствуют	данные отсутствуют
9	502772.77	1396117.37	данные отсутствуют	данные отсутствуют
10	502723.2	1396196.41	данные отсутствуют	данные отсутствуют
11	502710.41	1396272.12	данные отсутствуют	данные отсутствуют
12	502705.31	1396327.67	данные отсутствуют	данные отсутствуют
13	502688.31	1396477.32	данные отсутствуют	данные отсутствуют
14	502643.18	1396647.71	данные отсутствуют	данные отсутствуют
15	502615.7	1396730.16	данные отсутствуют	данные отсутствуют

Государственный регистратор		ФГИС ЕГРН
полное наименование должности	подпись	инициалы, фамилия

М.П.

Земельный участок			
(вид объекта недвижимости)			
Лист № ____ Раздела 3.2	Всего листов раздела 3.2 : ____	Всего разделов: ____	Всего листов выписки: ____
09.06.2018 № 99/2018/111660790			
Кадастровый номер:		23:07:1402000:583	

Сведения о характерных точках границы земельного участка				
Система координат				
Зона №				
Номер точки	Координаты		Описание закрепления на местности	Средняя квадратическая погрешность определения координат характерных точек границ земельного участка, м
	X	Y		
1	2	3	4	5
16	502576.3	1396816.86	данные отсутствуют	данные отсутствуют
17	502523.18	1396875.93	данные отсутствуют	данные отсутствуют
18	502485.96	1396884.58	данные отсутствуют	данные отсутствуют
19	502470.25	1396821.34	данные отсутствуют	данные отсутствуют
20	502444.39	1396803.17	данные отсутствуют	данные отсутствуют
21	502326.1	1396680.49	данные отсутствуют	данные отсутствуют
22	502184.04	1396566.26	данные отсутствуют	данные отсутствуют
23	502213.95	1396536.46	данные отсутствуют	данные отсутствуют
24	502177.71	1396410.07	данные отсутствуют	данные отсутствуют
25	502161.59	1396442.38	данные отсутствуют	данные отсутствуют
26	502169.49	1396469.77	данные отсутствуют	данные отсутствуют
27	502207.55	1396523.52	данные отсутствуют	данные отсутствуют
28	502166.07	1396565.68	данные отсутствуют	данные отсутствуют
29	502032.88	1396667.91	данные отсутствуют	данные отсутствуют
30	502055.53	1396675.05	данные отсутствуют	данные отсутствуют

Государственный регистратор		ФГИС ЕГРН
полное наименование должности	подпись	инициалы, фамилия

М.П.

Выписка из Единого государственного реестра недвижимости об объекте недвижимости
Описание местоположения земельного участка

Земельный участок			
(вид объекта недвижимости)			
Лист № ____ Раздела 3.2	Всего листов раздела 3.2 : ____	Всего разделов: ____	Всего листов выписки: ____
09.06.2018 № 99/2018/111660790			
Кадастровый номер:		23:07:1402000:583	

Сведения о характерных точках границы земельного участка				
Система координат				
Зона №				
Номер точки	Координаты		Описание закрепления на местности	Средняя квадратическая погрешность определения координат характерных точек границ земельного участка, м
	X	Y		
1	2	3	4	5
31	502124.9	1396694	данные отсутствуют	данные отсутствуют
32	502137.16	1396700.4	данные отсутствуют	данные отсутствуют
33	502153.82	1396711.2	данные отсутствуют	данные отсутствуют
34	502168.98	1396727.67	данные отсутствуют	данные отсутствуют
35	502171.76	1396733.81	данные отсутствуют	данные отсутствуют
36	502237.36	1396729.21	данные отсутствуют	данные отсутствуют
37	502293.73	1396701.91	данные отсутствуют	данные отсутствуют
38	502307.37	1396688.76	данные отсутствуют	данные отсутствуют
39	502331.72	1396700.27	данные отсутствуют	данные отсутствуют
40	502432.11	1396814.79	данные отсутствуют	данные отсутствуют
41	502465.7	1396931.64	данные отсутствуют	данные отсутствуют
42	502261.07	1397050.51	данные отсутствуют	данные отсутствуют
43	502321.36	1397080.69	данные отсутствуют	данные отсутствуют
44	502341.36	1397090.7	данные отсутствуют	данные отсутствуют
45	502370.25	1397105.34	данные отсутствуют	данные отсутствуют

Государственный регистратор		ФГИС ЕГРН
полное наименование должности	подпись	инициалы, фамилия

М.П.

Выписка из Единого государственного реестра недвижимости об объекте недвижимости
Описание местоположения земельного участка

Раздел 3.2

Земельный участок			
(вид объекта недвижимости)			
Лист № ____ Раздела 3.2	Всего листов раздела 3.2 : ____	Всего разделов: ____	Всего листов выписки: ____
09.06.2018 № 99/2018/111660790			
Кадастровый номер:		23:07:1402000:583	

Сведения о характерных точках границы земельного участка				
Система координат				
Зона №				
Номер точки	Координаты		Описание закрепления на местности	Средняя квадратическая погрешность определения координат характерных точек границ земельного участка, м
	X	Y		
1	2	3	4	5
46	502494.83	1397163.75	данные отсутствуют	данные отсутствуют
47	502656.38	1397229.98	данные отсутствуют	данные отсутствуют
48	502973.55	1397357.77	данные отсутствуют	данные отсутствуют
49	503031.64	1397379.17	данные отсутствуют	данные отсутствуют
50	503107.6	1397406.75	данные отсутствуют	данные отсутствуют
51	503198.72	1397439.84	данные отсутствуют	данные отсутствуют
52	503740.28	1397634.38	данные отсутствуют	данные отсутствуют
53	503787.97	1397652.64	данные отсутствуют	данные отсутствуют
54	503830.89	1397669.55	данные отсутствуют	данные отсутствуют
55	503856.17	1397680.12	данные отсутствуют	данные отсутствуют
56	503898.17	1397699.25	данные отсутствуют	данные отсутствуют
57	504242.73	1397857.52	данные отсутствуют	данные отсутствуют
58	505092.99	1398255.55	данные отсутствуют	данные отсутствуют
59	505100.15	1398130.78	данные отсутствуют	данные отсутствуют
60	505118.11	1397858.72	данные отсутствуют	данные отсутствуют

Государственный регистратор		ФГИС ЕГРН
полное наименование должности	подпись	инициалы, фамилия

М.П.

Выписка из Единого государственного реестра недвижимости об объекте недвижимости
Описание местоположения земельного участка

Раздел 3.2

Земельный участок			
(вид объекта недвижимости)			
Лист № ____ Раздела 3.2	Всего листов раздела 3.2 : ____	Всего разделов: ____	Всего листов выписки: ____
09.06.2018 № 99/2018/111660790			
Кадастровый номер:		23:07:1402000:583	

Сведения о характерных точках границы земельного участка				
Система координат				
Зона №				
Номер точки	Координаты		Описание закрепления на местности	Средняя квадратическая погрешность определения координат характерных точек границ земельного участка, м
	X	Y		
1	2	3	4	5
61	505101.1	1397321.83	данные отсутствуют	данные отсутствуют
62	505144.84	1396934.49	данные отсутствуют	данные отсутствуют
63	505209.46	1396862.42	данные отсутствуют	данные отсутствуют
64	505327.25	1396791.83	данные отсутствуют	данные отсутствуют
65	505340.81	1396775.7	данные отсутствуют	данные отсутствуют
66	505008.27	1396625.64	данные отсутствуют	данные отсутствуют
67	504952.22	1396602.46	данные отсутствуют	данные отсутствуют
68	504903.23	1396580.26	данные отсутствуют	данные отсутствуют
69	504895.28	1396574.44	данные отсутствуют	данные отсутствуют
70	504788.42	1396526.02	данные отсутствуют	данные отсутствуют
71	504763.14	1396516.62	данные отсутствуют	данные отсутствуют
72	504748.71	1396524.03	данные отсутствуют	данные отсутствуют
73	504740.34	1396538.33	данные отсутствуют	данные отсутствуют
74	504682.6	1396665.77	данные отсутствуют	данные отсутствуют
75	504666.17	1396658.43	данные отсутствуют	данные отсутствуют

Государственный регистратор		ФГИС ЕГРН
полное наименование должности	подпись	инициалы, фамилия

М.П.

Выписка из Единого государственного реестра недвижимости об объекте недвижимости
Описание местоположения земельного участка

Раздел 3.2

Земельный участок			
(вид объекта недвижимости)			
Лист № ____ Раздела 3.2	Всего листов раздела 3.2 : ____	Всего разделов: ____	Всего листов выписки: ____
09.06.2018 № 99/2018/111660790			
Кадастровый номер:		23:07:1402000:583	

Сведения о характерных точках границы земельного участка				
Система координат				
Зона №				
Номер точки	Координаты		Описание закрепления на местности	Средняя квадратическая погрешность определения координат характерных точек границ земельного участка, м
	X	Y		
1	2	3	4	5
76	504724.05	1396530.68	данные отсутствуют	данные отсутствуют
77	504727.8	1396521.09	данные отсутствуют	данные отсутствуют
78	504727.74	1396507.64	данные отсутствуют	данные отсутствуют
79	504719.58	1396499.57	данные отсутствуют	данные отсутствуют
80	504707.38	1396490.84	данные отсутствуют	данные отсутствуют
81	504609.06	1396446.42	данные отсутствуют	данные отсутствуют
82	504575.53	1396429.56	данные отсутствуют	данные отсутствуют
83	503168.6	1395791.6	данные отсутствуют	данные отсутствуют
84	502963.4	1396623.52	данные отсутствуют	данные отсутствуют
85	502709.77	1396523.11	данные отсутствуют	данные отсутствуют
86	502737.23	1396419.26	данные отсутствуют	данные отсутствуют
87	502742.24	1396333.75	данные отсутствуют	данные отсутствуют
88	502760.14	1396217.33	данные отсутствуют	данные отсутствуют
89	502848.2	1396091.79	данные отсутствуют	данные отсутствуют
90	503000.1	1396073.22	данные отсутствуют	данные отсутствуют

Государственный регистратор		ФГИС ЕГРН
полное наименование должности	подпись	инициалы, фамилия

М.П.

Выписка из Единого государственного реестра недвижимости об объекте недвижимости
Описание местоположения земельного участка

Земельный участок			
(вид объекта недвижимости)			
Лист № ____ Раздела 3.2	Всего листов раздела 3.2 : ____	Всего разделов: ____	Всего листов выписки: ____
09.06.2018 № 99/2018/111660790			
Кадастровый номер:		23:07:1402000:583	

Сведения о характерных точках границы земельного участка				
Система координат				
Зона №				
Номер точки	Координаты		Описание закрепления на местности	Средняя квадратическая погрешность определения координат характерных точек границ земельного участка, м
	X	Y		
1	2	3	4	5
91	503092.17	1396045.21	данные отсутствуют	данные отсутствуют
92	503143.65	1396062.98	данные отсутствуют	данные отсутствуют
93	503027.56	1396425.71	данные отсутствуют	данные отсутствуют
94	503880.47	1397683.5	данные отсутствуют	данные отсутствуют
95	503856.12	1397672.34	данные отсутствуют	данные отсутствуют
96	503867.75	1397649.78	данные отсутствуют	данные отсутствуют
97	503892.13	1397660.91	данные отсутствуют	данные отсутствуют
98	503927.03	1397593.22	данные отсутствуют	данные отсутствуют
99	503914.7	1397615.43	данные отсутствуют	данные отсутствуют
100	503891.78	1397604.95	данные отсутствуют	данные отсутствуют
101	503903.97	1397582.55	данные отсутствуют	данные отсутствуют
102	504655.35	1396773.56	данные отсутствуют	данные отсутствуют
103	504652.93	1396779.03	данные отсутствуют	данные отсутствуют
104	504649.06	1396785.02	данные отсутствуют	данные отсутствуют
105	504649.15	1396787.48	данные отсутствуют	данные отсутствуют

Государственный регистратор		ФГИС ЕГРН
полное наименование должности	подпись	инициалы, фамилия

М.П.

Земельный участок			
(вид объекта недвижимости)			
Лист № ____ Раздела 3.2	Всего листов раздела 3.2 : ____	Всего разделов: ____	Всего листов выписки: ____
09.06.2018 № 99/2018/111660790			
Кадастровый номер:		23:07:1402000:583	

Сведения о характерных точках границы земельного участка				
Система координат				
Зона №				
Номер точки	Координаты		Описание закрепления на местности	Средняя квадратическая погрешность определения координат характерных точек границ земельного участка, м
	X	Y		
1	2	3	4	5
106	504646.78	1396793.05	данные отсутствуют	данные отсутствуют
107	504644.93	1396792.25	данные отсутствуют	данные отсутствуют
108	504647.01	1396787.35	данные отсутствуют	данные отсутствуют
109	504646.82	1396784.72	данные отсутствуют	данные отсутствуют
110	504651.1	1396778.18	данные отсутствуют	данные отсутствуют
111	504653.52	1396772.7	данные отсутствуют	данные отсутствуют
112	504975.04	1397511.94	данные отсутствуют	данные отсутствуют
113	504971.41	1397516.46	данные отсутствуют	данные отсутствуют
114	504966.88	1397512.84	данные отсутствуют	данные отсутствуют
115	504970.51	1397508.3	данные отсутствуют	данные отсутствуют
116	504640.52	1396816.7	данные отсутствуют	данные отсутствуют
117	504639.68	1396818.51	данные отсутствуют	данные отсутствуют
118	504635.87	1396816.78	данные отсутствуют	данные отсутствуют
119	504635.48	1396820.9	данные отсутствуют	данные отсутствуют
120	504633.49	1396820.71	данные отсутствуют	данные отсутствуют

Государственный регистратор		ФГИС ЕГРН
полное наименование должности	подпись	инициалы, фамилия

М.П.

Земельный участок			
(вид объекта недвижимости)			
Лист № ____ Раздела 3.2	Всего листов раздела 3.2 : ____	Всего разделов: ____	Всего листов выписки: ____
09.06.2018 № 99/2018/111660790			
Кадастровый номер:		23:07:1402000:583	

Сведения о характерных точках границы земельного участка				
Система координат				
Зона №				
Номер точки	Координаты		Описание закрепления на местности	Средняя квадратическая погрешность определения координат характерных точек границ земельного участка, м
	X	Y		
1	2	3	4	5
121	504633.79	1396817.53	данные отсутствуют	данные отсутствуют
122	504631.81	1396817.38	данные отсутствуют	данные отсутствуют
123	504632	1396815.4	данные отсутствуют	данные отсутствуют
124	504633.98	1396815.54	данные отсутствуют	данные отсутствуют
125	504634.15	1396813.78	данные отсутствуют	данные отсутствуют
126	504698.83	1397421.3	данные отсутствуют	данные отсутствуют
127	504699.49	1397423.2	данные отсутствуют	данные отсутствуют
128	504695.55	1397424.58	данные отсутствуют	данные отсутствуют
129	504696.99	1397428.43	данные отсутствуют	данные отсутствуют
130	504695.12	1397429.12	данные отсутствуют	данные отсутствуют
131	504693.65	1397425.24	данные отсутствуют	данные отсутствуют
132	504691.76	1397425.93	данные отсутствуют	данные отсутствуют
133	504691.07	1397424.06	данные отсутствуют	данные отсутствуют
134	504692.95	1397423.38	данные отсутствуют	данные отсутствуют
135	504984.58	1397939.23	данные отсутствуют	данные отсутствуют

Государственный регистратор		ФГИС ЕГРН
полное наименование должности	подпись	инициалы, фамилия

М.П.

Выписка из Единого государственного реестра недвижимости об объекте недвижимости
Описание местоположения земельного участка

Земельный участок			
(вид объекта недвижимости)			
Лист № ____ Раздела 3.2	Всего листов раздела 3.2 : ____	Всего разделов: ____	Всего листов выписки: ____
09.06.2018 № 99/2018/111660790			
Кадастровый номер:		23:07:1402000:583	

Сведения о характерных точках границы земельного участка				
Система координат				
Зона №				
Номер точки	Координаты		Описание закрепления на местности	Средняя квадратическая погрешность определения координат характерных точек границ земельного участка, м
	X	Y		
1	2	3	4	5
136	504984.23	1397945.26	данные отсутствуют	данные отсутствуют
137	504979.16	1397944.64	данные отсутствуют	данные отсутствуют
138	504977.17	1397944.41	данные отсутствуют	данные отсутствуют
139	504977.43	1397942.4	данные отсутствуют	данные отсутствуют
140	504979.42	1397942.67	данные отсутствуют	данные отсутствуют
141	504982.37	1397943.02	данные отсутствуют	данные отсутствуют
142	504982.58	1397939.12	данные отсутствуют	данные отсутствуют
143	504767.72	1396523.73	данные отсутствуют	данные отсутствуют
144	504764.41	1396531.09	данные отсутствуют	данные отсутствуют
145	504762.58	1396530.24	данные отсутствуют	данные отсутствуют
146	504765.88	1396522.93	данные отсутствуют	данные отсутствуют
147	504645.6	1396796.08	данные отсутствуют	данные отсутствуют
148	504642.9	1396801.52	данные отсутствуют	данные отсутствуют
149	504641.11	1396800.61	данные отсутствуют	данные отсутствуют
150	504643.81	1396795.17	данные отсутствуют	данные отсутствуют

Государственный регистратор		ФГИС ЕГРН
полное наименование должности	подпись	инициалы, фамилия

М.П.

Выписка из Единого государственного реестра недвижимости об объекте недвижимости
Описание местоположения земельного участка

Раздел 3.2

Земельный участок			
(вид объекта недвижимости)			
Лист № ____ Раздела 3.2	Всего листов раздела 3.2 : ____	Всего разделов: ____	Всего листов выписки: ____
09.06.2018 № 99/2018/111660790			
Кадастровый номер:		23:07:1402000:583	

Сведения о характерных точках границы земельного участка				
Система координат				
Зона №				
Номер точки	Координаты		Описание закрепления на местности	Средняя квадратическая погрешность определения координат характерных точек границ земельного участка, м
	X	Y		
1	2	3	4	5
151	503976.87	1396185.8	данные отсутствуют	данные отсутствуют
152	503975.42	1396188.83	данные отсутствуют	данные отсутствуют
153	503972.39	1396187.38	данные отсутствуют	данные отсутствуют
154	503973.84	1396184.36	данные отсутствуют	данные отсутствуют
155	503308.47	1395879.4	данные отсутствуют	данные отсутствуют
156	503307.02	1395882.42	данные отсутствуют	данные отсутствуют
157	503303.99	1395880.97	данные отсутствуют	данные отсутствуют
158	503305.46	1395877.95	данные отсутствуют	данные отсутствуют
159	504803.72	1396565.32	данные отсутствуют	данные отсутствуют
160	504802.34	1396568.38	данные отсутствуют	данные отсутствуют
161	504799.29	1396566.98	данные отсутствуют	данные отсутствуют
162	504800.67	1396563.92	данные отсутствуют	данные отсутствуют
163	503193.97	1395827.28	данные отсутствуют	данные отсутствуют
164	503192.5	1395830.3	данные отсутствуют	данные отсутствуют
165	503189.5	1395828.84	данные отсутствуют	данные отсутствуют

Государственный регистратор		ФГИС ЕГРН
полное наименование должности	подпись	инициалы, фамилия

М.П.

Выписка из Единого государственного реестра недвижимости об объекте недвижимости
Описание местоположения земельного участка

Раздел 3.2

Земельный участок			
(вид объекта недвижимости)			
Лист № ____ Раздела 3.2	Всего листов раздела 3.2 : ____	Всего разделов: ____	Всего листов выписки: ____
09.06.2018 № 99/2018/111660790			
Кадастровый номер:		23:07:1402000:583	

Сведения о характерных точках границы земельного участка				
Система координат				
Зона №				
Номер точки	Координаты		Описание закрепления на местности	Средняя квадратическая погрешность определения координат характерных точек границ земельного участка, м
	X	Y		
1	2	3	4	5
166	503190.94	1395825.82	данные отсутствуют	данные отсутствуют
167	504701.8	1396518.64	данные отсутствуют	данные отсутствуют
168	504700.41	1396521.68	данные отсутствуют	данные отсутствуют
169	504697.36	1396520.3	данные отсутствуют	данные отсутствуют
170	504698.75	1396517.25	данные отсутствуют	данные отсутствуют
171	505131.27	1396715.96	данные отсутствуют	данные отсутствуют
172	505129.89	1396719.01	данные отсутствуют	данные отсутствуют
173	505126.83	1396717.62	данные отсутствуют	данные отсутствуют
174	505128.22	1396714.58	данные отсутствуют	данные отсутствуют
175	504913.22	1396615.76	данные отсутствуют	данные отсутствуют
176	504911.83	1396618.81	данные отсутствуют	данные отсутствуют
177	504908.78	1396617.42	данные отсутствуют	данные отсутствуют
178	504910.17	1396614.38	данные отсутствуют	данные отсутствуют
179	504420.87	1396389.29	данные отсутствуют	данные отсутствуют
180	504419.48	1396392.34	данные отсутствуют	данные отсутствуют

Государственный регистратор		ФГИС ЕГРН
полное наименование должности	подпись	инициалы, фамилия

М.П.

Выписка из Единого государственного реестра недвижимости об объекте недвижимости
Описание местоположения земельного участка

Раздел 3.2

Земельный участок			
(вид объекта недвижимости)			
Лист № ____ Раздела 3.2	Всего листов раздела 3.2 : ____	Всего разделов: ____	Всего листов выписки: ____
09.06.2018 № 99/2018/111660790			
Кадастровый номер:		23:07:1402000:583	

Сведения о характерных точках границы земельного участка				
Система координат				
Зона №				
Номер точки	Координаты		Описание закрепления на местности	Средняя квадратическая погрешность определения координат характерных точек границ земельного участка, м
	X	Y		
1	2	3	4	5
181	504416.43	1396390.95	данные отсутствуют	данные отсутствуют
182	504417.82	1396387.91	данные отсутствуют	данные отсутствуют
183	505022.42	1396665.69	данные отсутствуют	данные отсутствуют
184	505021.03	1396668.74	данные отсутствуют	данные отсутствуют
185	505017.98	1396667.36	данные отсутствуют	данные отсутствуют
186	505019.37	1396664.3	данные отсутствуют	данные отсутствуют
187	503532.62	1395981.85	данные отсутствуют	данные отсутствуют
188	503531.17	1395984.86	данные отсутствуют	данные отсутствуют
189	503528.14	1395983.42	данные отсутствуют	данные отсутствуют
190	503529.59	1395980.4	данные отсутствуют	данные отсутствуют
191	504088.24	1396236.55	данные отсутствуют	данные отсутствуют
192	504086.85	1396239.6	данные отсутствуют	данные отсутствуют
193	504083.8	1396238.21	данные отсутствуют	данные отсутствуют
194	504085.2	1396235.16	данные отсутствуют	данные отсутствуют
195	504592.82	1396468.52	данные отсутствуют	данные отсутствуют

Государственный регистратор		ФГИС ЕГРН
полное наименование должности	подпись	инициалы, фамилия

М.П.

Выписка из Единого государственного реестра недвижимости об объекте недвижимости
Описание местоположения земельного участка

Земельный участок			
(вид объекта недвижимости)			
Лист № ____ Раздела 3.2	Всего листов раздела 3.2 : ____	Всего разделов: ____	Всего листов выписки: ____
09.06.2018 № 99/2018/111660790			
Кадастровый номер:		23:07:1402000:583	

Сведения о характерных точках границы земельного участка				
Система координат				
Зона №				
Номер точки	Координаты		Описание закрепления на местности	Средняя квадратическая погрешность определения координат характерных точек границ земельного участка, м
	X	Y		
1	2	3	4	5
196	504591.43	1396471.57	данные отсутствуют	данные отсутствуют
197	504588.38	1396470.18	данные отсутствуют	данные отсутствуют
198	504589.78	1396467.13	данные отсутствуют	данные отсутствуют
199	503756.51	1396084.35	данные отсутствуют	данные отсутствуют
200	503755.06	1396087.36	данные отсутствуют	данные отсутствуют
201	503752.03	1396085.92	данные отсутствуют	данные отсутствуют
202	503753.5	1396082.9	данные отсутствуют	данные отсутствуют
203	503421.91	1395930.86	данные отсутствуют	данные отсутствуют
204	503420.45	1395933.89	данные отсутствуют	данные отсутствуют
205	503417.44	1395932.42	данные отсутствуют	данные отсутствуют
206	503418.89	1395929.41	данные отсутствуют	данные отсутствуют
207	505242.09	1396766.74	данные отсутствуют	данные отсутствуют
208	505240.7	1396769.78	данные отсутствуют	данные отсутствуют
209	505237.65	1396768.4	данные отсутствуют	данные отсутствуют
210	505239.04	1396765.35	данные отсутствуют	данные отсутствуют

Государственный регистратор		ФГИС ЕГРН
полное наименование должности	подпись	инициалы, фамилия

М.П.

Выписка из Единого государственного реестра недвижимости об объекте недвижимости
Описание местоположения земельного участка

Земельный участок			
(вид объекта недвижимости)			
Лист № ____ Раздела 3.2	Всего листов раздела 3.2 : ____	Всего разделов: ____	Всего листов выписки: ____
09.06.2018 № 99/2018/111660790			
Кадастровый номер:		23:07:1402000:583	

Сведения о характерных точках границы земельного участка				
Система координат				
Зона №				
Номер точки	Координаты		Описание закрепления на местности	Средняя квадратическая погрешность определения координат характерных точек границ земельного участка, м
	X	Y		
1	2	3	4	5
211	504310.55	1396338.85	данные отсутствуют	данные отсутствуют
212	504309.16	1396341.91	данные отсутствуют	данные отсутствуют
213	504306.13	1396340.51	данные отсутствуют	данные отсутствуют
214	504307.52	1396337.46	данные отсутствуют	данные отсутствуют
215	504527.43	1396438.44	данные отсутствуют	данные отсутствуют
216	504526.04	1396441.5	данные отсутствуют	данные отсутствуют
217	504523.01	1396440.1	данные отсутствуют	данные отсутствуют
218	504524.4	1396437.04	данные отсутствуют	данные отсутствуют
219	503867.42	1396135.4	данные отсутствуют	данные отсутствуют
220	503865.97	1396138.42	данные отсутствуют	данные отсутствуют
221	503862.96	1396136.96	данные отсутствуют	данные отсутствуют
222	503864.41	1396133.95	данные отсутствуют	данные отсутствуют
223	503646.43	1396034.29	данные отсутствуют	данные отсутствуют
224	503644.99	1396037.3	данные отсутствуют	данные отсутствуют
225	503641.97	1396035.84	данные отсутствуют	данные отсутствуют

Государственный регистратор		ФГИС ЕГРН
полное наименование должности	подпись	инициалы, фамилия

М.П.

Выписка из Единого государственного реестра недвижимости об объекте недвижимости
Описание местоположения земельного участка

Земельный участок			
(вид объекта недвижимости)			
Лист № ____ Раздела 3.2	Всего листов раздела 3.2 : ____	Всего разделов: ____	Всего листов выписки: ____
09.06.2018 № 99/2018/111660790			
Кадастровый номер:		23:07:1402000:583	

Сведения о характерных точках границы земельного участка				
Система координат				
Зона №				
Номер точки	Координаты		Описание закрепления на местности	Средняя квадратическая погрешность определения координат характерных точек границ земельного участка, м
	X	Y		
1	2	3	4	5
226	503643.42	1396032.83	данные отсутствуют	данные отсутствуют
227	504200.64	1396288.36	данные отсутствуют	данные отсутствуют
228	504199.25	1396291.41	данные отсутствуют	данные отсутствуют
229	504196.22	1396290.02	данные отсутствуют	данные отсутствуют
230	504197.61	1396286.97	данные отсутствуют	данные отсутствуют
231	504756.67	1396548.7	данные отсутствуют	данные отсутствуют
232	504754.42	1396553.7	данные отсутствуют	данные отсутствуют
233	504752.59	1396552.88	данные отсутствуют	данные отсутствуют
234	504754.84	1396547.9	данные отсутствуют	данные отсутствуют
235	502765.09	1396182.06	данные отсутствуют	данные отсутствуют
236	502765.09	1396182.78	данные отсутствуют	данные отсутствуют
237	502764.82	1396183.44	данные отсутствуют	данные отсутствуют
238	502764.31	1396183.95	данные отсутствуют	данные отсутствуют
239	502763.65	1396184.22	данные отсутствуют	данные отсутствуют
240	502762.93	1396184.22	данные отсутствуют	данные отсутствуют

Государственный регистратор		ФГИС ЕГРН
полное наименование должности	подпись	инициалы, фамилия

М.П.

Земельный участок			
(вид объекта недвижимости)			
Лист № ____ Раздела 3.2	Всего листов раздела 3.2 : ____	Всего разделов: ____	Всего листов выписки: ____
09.06.2018 № 99/2018/111660790			
Кадастровый номер:		23:07:1402000:583	

Сведения о характерных точках границы земельного участка				
Система координат				
Зона №				
Номер точки	Координаты		Описание закрепления на местности	Средняя квадратическая погрешность определения координат характерных точек границ земельного участка, м
	X	Y		
1	2	3	4	5
241	502762.27	1396183.95	данные отсутствуют	данные отсутствуют
242	502761.76	1396183.44	данные отсутствуют	данные отсутствуют
243	502761.49	1396182.78	данные отсутствуют	данные отсутствуют
244	502761.49	1396182.06	данные отсутствуют	данные отсутствуют
245	502761.76	1396181.4	данные отсутствуют	данные отсутствуют
246	502762.27	1396180.89	данные отсутствуют	данные отсутствуют
247	502762.93	1396180.62	данные отсутствуют	данные отсутствуют
248	502763.65	1396180.62	данные отсутствуют	данные отсутствуют
249	502764.31	1396180.89	данные отсутствуют	данные отсутствуют
250	502764.82	1396181.4	данные отсутствуют	данные отсутствуют
251	504668.64	1397311.52	данные отсутствуют	данные отсутствуют
252	504670.61	1397311.15	данные отсутствуют	данные отсутствуют
253	504670.98	1397313.13	данные отсутствуют	данные отсутствуют
254	504669	1397313.5	данные отсутствуют	данные отсутствуют
255	504657.16	1397052.96	данные отсутствуют	данные отсутствуют

Государственный регистратор		ФГИС ЕГРН
полное наименование должности	подпись	инициалы, фамилия

М.П.

Выписка из Единого государственного реестра недвижимости об объекте недвижимости
Описание местоположения земельного участка

Раздел 3.2

Земельный участок			
(вид объекта недвижимости)			
Лист № ____ Раздела 3.2	Всего листов раздела 3.2 : ____	Всего разделов: ____	Всего листов выписки: ____
09.06.2018 № 99/2018/111660790			
Кадастровый номер:		23:07:1402000:583	

Сведения о характерных точках границы земельного участка				
Система координат				
Зона №				
Номер точки	Координаты		Описание закрепления на местности	Средняя квадратическая погрешность определения координат характерных точек границ земельного участка, м
	X	Y		
1	2	3	4	5
256	504659.16	1397052.77	данные отсутствуют	данные отсутствуют
257	504659.34	1397054.77	данные отсутствуют	данные отсутствуют
258	504657.34	1397054.96	данные отсутствуют	данные отсутствуют
259	504651.23	1396992.16	данные отсутствуют	данные отсутствуют
260	504653.23	1396991.98	данные отсутствуют	данные отсутствуют
261	504653.42	1396993.98	данные отсутствуют	данные отсутствуют
262	504651.42	1396994.16	данные отсутствуют	данные отсутствуют
263	504880.9	1398144.34	данные отсутствуют	данные отсутствуют
264	504879.13	1398143.38	данные отсутствуют	данные отсутствуют
265	504880.06	1398141.62	данные отсутствуют	данные отсутствуют
266	504881.84	1398142.55	данные отсутствуют	данные отсутствуют
267	504663.7	1397120.14	данные отсутствуют	данные отсутствуют
268	504665.7	1397119.95	данные отсутствуют	данные отсутствуют
269	504665.89	1397121.95	данные отсутствуют	данные отсутствуют
270	504663.89	1397122.14	данные отсутствуют	данные отсутствуют

Государственный регистратор		ФГИС ЕГРН
полное наименование должности	подпись	инициалы, фамилия

М.П.

Земельный участок			
(вид объекта недвижимости)			
Лист № ____ Раздела 3.2	Всего листов раздела 3.2 : ____	Всего разделов: ____	Всего листов выписки: ____
09.06.2018 № 99/2018/111660790			
Кадастровый номер:		23:07:1402000:583	

Сведения о характерных точках границы земельного участка				
Система координат				
Зона №				
Номер точки	Координаты		Описание закрепления на местности	Средняя квадратическая погрешность определения координат характерных точек границ земельного участка, м
	X	Y		
1	2	3	4	5
271	504731.94	1396598.7	данные отсутствуют	данные отсутствуют
272	504733.77	1396599.52	данные отсутствуют	данные отсутствуют
273	504732.96	1396601.35	данные отсутствуют	данные отсутствуют
274	504731.12	1396600.53	данные отсутствуют	данные отсутствуют
275	504686.59	1397355.2	данные отсутствуют	данные отсутствуют
276	504688.59	1397355.01	данные отсутствуют	данные отсутствуют
277	504688.78	1397357.01	данные отсутствуют	данные отсутствуют
278	504686.78	1397357.2	данные отсутствуют	данные отсутствуют
279	504682.26	1397310.67	данные отсутствуют	данные отсутствуют
280	504684.26	1397310.49	данные отсутствуют	данные отсутствуют
281	504684.44	1397312.49	данные отсутствуют	данные отсутствуют
282	504682.45	1397312.67	данные отсутствуют	данные отсутствуют
283	504676.14	1397247.85	данные отсутствуют	данные отсутствуют
284	504678.14	1397247.67	данные отсутствуют	данные отсутствуют
285	504678.32	1397249.66	данные отсутствуют	данные отсутствуют

Государственный регистратор		ФГИС ЕГРН
полное наименование должности	подпись	инициалы, фамилия

М.П.

Выписка из Единого государственного реестра недвижимости об объекте недвижимости
Описание местоположения земельного участка

Раздел 3.2

Земельный участок			
(вид объекта недвижимости)			
Лист № ____ Раздела 3.2	Всего листов раздела 3.2 : ____	Всего разделов: ____	Всего листов выписки: ____
09.06.2018 № 99/2018/111660790			
Кадастровый номер:		23:07:1402000:583	

Сведения о характерных точках границы земельного участка				
Система координат				
Зона №				
Номер точки	Координаты		Описание закрепления на местности	Средняя квадратическая погрешность определения координат характерных точек границ земельного участка, м
	X	Y		
1	2	3	4	5
286	504676.32	1397249.85	данные отсутствуют	данные отсутствуют
287	504669.85	1397183.23	данные отсутствуют	данные отсутствуют
288	504671.85	1397183.05	данные отсутствуют	данные отсутствуют
289	504672.03	1397185.04	данные отсутствуют	данные отсутствуют
290	504670.03	1397185.24	данные отсутствуют	данные отсутствуют
291	504885.82	1398149.8	данные отсутствуют	данные отсутствуют
292	504883.82	1398149.9	данные отсутствуют	данные отсутствуют
293	504883.71	1398147.89	данные отсутствуют	данные отсутствуют
294	504885.71	1398147.8	данные отсутствуют	данные отсутствуют
295	504645.19	1396930.16	данные отсутствуют	данные отсутствуют
296	504647.19	1396929.97	данные отсутствуют	данные отсутствуют
297	504647.38	1396931.97	данные отсутствуют	данные отсутствуют
298	504645.38	1396932.16	данные отсутствуют	данные отсутствуют
299	504641.19	1396869.88	данные отсутствуют	данные отсутствуют
300	504639.18	1396869.8	данные отсутствуют	данные отсутствуют

Государственный регистратор		ФГИС ЕГРН
полное наименование должности	подпись	инициалы, фамилия

М.П.

Земельный участок			
(вид объекта недвижимости)			
Лист № ____ Раздела 3.2	Всего листов раздела 3.2 : ____	Всего разделов: ____	Всего листов выписки: ____
09.06.2018 № 99/2018/111660790			
Кадастровый номер:		23:07:1402000:583	

Сведения о характерных точках границы земельного участка				
Система координат				
Зона №				
Номер точки	Координаты		Описание закрепления на местности	Средняя квадратическая погрешность определения координат характерных точек границ земельного участка, м
	X	Y		
1	2	3	4	5
301	504639.26	1396867.8	данные отсутствуют	данные отсутствуют
302	504641.26	1396867.88	данные отсутствуют	данные отсутствуют
303	504730.98	1396577.55	данные отсутствуют	данные отсутствуют
304	504732.98	1396577.56	данные отсутствуют	данные отсутствуют
305	504732.97	1396579.56	данные отсутствуют	данные отсутствуют
306	504730.96	1396579.55	данные отсутствуют	данные отсутствуют
307	504680.09	1396713.84	данные отсутствуют	данные отсутствуют
308	504681.92	1396714.66	данные отсутствуют	данные отсутствуют
309	504681.1	1396716.48	данные отсутствуют	данные отсутствуют
310	504679.27	1396715.67	данные отсутствуют	данные отсутствуют
311	504881.87	1398126.26	данные отсутствуют	данные отсутствуют
312	504881.07	1398128.1	данные отсутствуют	данные отсутствуют
313	504879.23	1398127.32	данные отсутствуют	данные отсутствуют
314	504880.03	1398125.48	данные отсутствуют	данные отсутствуют
315	504740.76	1396553.63	данные отсутствуют	данные отсутствуют

Государственный регистратор		ФГИС ЕГРН
полное наименование должности	подпись	инициалы, фамилия

М.П.

Выписка из Единого государственного реестра недвижимости об объекте недвижимости
Описание местоположения земельного участка

Земельный участок			
(вид объекта недвижимости)			
Лист № ____ Раздела 3.2	Всего листов раздела 3.2 : ____	Всего разделов: ____	Всего листов выписки: ____
09.06.2018 № 99/2018/111660790			
Кадастровый номер:		23:07:1402000:583	

Сведения о характерных точках границы земельного участка				
Система координат				
Зона №				
Номер точки	Координаты		Описание закрепления на местности	Средняя квадратическая погрешность определения координат характерных точек границ земельного участка, м
	X	Y		
1	2	3	4	5
316	504742.59	1396554.45	данные отсутствуют	данные отсутствуют
317	504741.77	1396556.28	данные отсутствуют	данные отсутствуют
318	504739.94	1396555.46	данные отсутствуют	данные отсутствуют
319	504658.77	1396760.88	данные отсутствуют	данные отсутствуют
320	504660.68	1396761.48	данные отсутствуют	данные отсутствуют
321	504660.08	1396763.39	данные отсутствуют	данные отсутствуют
322	504658.17	1396762.79	данные отсутствуют	данные отсутствуют
323	504960.44	1397993.28	данные отсутствуют	данные отсутствуют
324	504958.48	1397992.9	данные отсутствуют	данные отсутствуют
325	504958.86	1397990.94	данные отсутствуют	данные отсутствуют
326	504960.82	1397991.3	данные отсутствуют	данные отсутствуют
327	504702.63	1396663.76	данные отсутствуют	данные отсутствуют
328	504704.46	1396664.57	данные отсутствуют	данные отсутствуют
329	504703.65	1396666.4	данные отсутствуют	данные отсутствуют
330	504701.82	1396665.58	данные отсутствуют	данные отсутствуют

Государственный регистратор		ФГИС ЕГРН
полное наименование должности	подпись	инициалы, фамилия

М.П.

Земельный участок			
(вид объекта недвижимости)			
Лист № ____ Раздела 3.2	Всего листов раздела 3.2 : ____	Всего разделов: ____	Всего листов выписки: ____
09.06.2018 № 99/2018/111660790			
Кадастровый номер:		23:07:1402000:583	

Сведения о характерных точках границы земельного участка				
Система координат				
Зона №				
Номер точки	Координаты		Описание закрепления на местности	Средняя квадратическая погрешность определения координат характерных точек границ земельного участка, м
	X	Y		
1	2	3	4	5
331	504877.91	1398122.82	данные отсутствуют	данные отсутствуют
332	504877.12	1398124.66	данные отсутствуют	данные отсутствуют
333	504875.28	1398123.86	данные отсутствуют	данные отсутствуют
334	504876.07	1398122.02	данные отсутствуют	данные отсутствуют
335	504630.8	1396796.46	данные отсутствуют	данные отсутствуют
336	504632.8	1396796.47	данные отсутствуют	данные отсутствуют
337	504632.79	1396798.47	данные отсутствуют	данные отсутствуют
338	504630.79	1396798.46	данные отсутствуют	данные отсутствуют
339	504718.96	1396600.18	данные отсутствуют	данные отсутствуют
340	504720.96	1396600.2	данные отсутствуют	данные отсутствуют
341	504720.94	1396602.2	данные отсутствуют	данные отсутствуют
342	504718.94	1396602.18	данные отсутствуют	данные отсутствуют
343	504679.19	1397377.66	данные отсутствуют	данные отсутствуют
344	504681.19	1397377.68	данные отсутствуют	данные отсутствуют
345	504681.18	1397379.68	данные отсутствуют	данные отсутствуют

Государственный регистратор		ФГИС ЕГРН
полное наименование должности	подпись	инициалы, фамилия

М.П.

Земельный участок			
(вид объекта недвижимости)			
Лист № ____ Раздела 3.2	Всего листов раздела 3.2 : ____	Всего разделов: ____	Всего листов выписки: ____
09.06.2018 № 99/2018/111660790			
Кадастровый номер:		23:07:1402000:583	

Сведения о характерных точках границы земельного участка				
Система координат				
Зона №				
Номер точки	Координаты		Описание закрепления на местности	Средняя квадратическая погрешность определения координат характерных точек границ земельного участка, м
	X	Y		
1	2	3	4	5
346	504679.18	1397379.67	данные отсутствуют	данные отсутствуют
347	504632.44	1396792.29	данные отсутствуют	данные отсутствуют
348	504634.44	1396792.3	данные отсутствуют	данные отсутствуют
349	504634.43	1396794.3	данные отсутствуют	данные отсутствуют
350	504632.43	1396794.29	данные отсутствуют	данные отсутствуют
351	504690.81	1397399.64	данные отсутствуют	данные отсутствуют
352	504692.76	1397399.2	данные отсутствуют	данные отсутствуют
353	504693.2	1397401.15	данные отсутствуют	данные отсутствуют
354	504691.25	1397401.6	данные отсутствуют	данные отсутствуют
355	504920.22	1397832.68	данные отсутствуют	данные отсутствуют
356	504921.97	1397831.73	данные отсутствуют	данные отсутствуют
357	504922.94	1397833.48	данные отсутствуют	данные отсутствуют
358	504921.19	1397834.44	данные отсутствуют	данные отсутствуют
359	504747.69	1396538.22	данные отсутствуют	данные отсутствуют
360	504749.69	1396538.24	данные отсутствуют	данные отсутствуют

Государственный регистратор		ФГИС ЕГРН
полное наименование должности	подпись	инициалы, фамилия

М.П.

Выписка из Единого государственного реестра недвижимости об объекте недвижимости
Описание местоположения земельного участка

Раздел 3.2

Земельный участок			
(вид объекта недвижимости)			
Лист № ____ Раздела 3.2	Всего листов раздела 3.2 : ____	Всего разделов: ____	Всего листов выписки: ____
09.06.2018 № 99/2018/111660790			
Кадастровый номер:		23:07:1402000:583	

Сведения о характерных точках границы земельного участка				
Система координат				
Зона №				
Номер точки	Координаты		Описание закрепления на местности	Средняя квадратическая погрешность определения координат характерных точек границ земельного участка, м
	X	Y		
1	2	3	4	5
361	504749.67	1396540.24	данные отсутствуют	данные отсутствуют
362	504747.67	1396540.22	данные отсутствуют	данные отсутствуют
363	504910.52	1398089.45	данные отсутствуют	данные отсутствуют
364	504912.31	1398090.33	данные отсутствуют	данные отсутствуют
365	504911.43	1398092.12	данные отсутствуют	данные отсутствуют
366	504909.64	1398091.24	данные отсутствуют	данные отсутствуют
367	504770.68	1397563.55	данные отсутствуют	данные отсутствуют
368	504772.42	1397562.58	данные отсутствуют	данные отсутствуют
369	504773.39	1397564.33	данные отсутствуют	данные отсутствуют
370	504771.64	1397565.3	данные отсутствуют	данные отсутствуют
371	504935.15	1398039.47	данные отсутствуют	данные отсутствуют
372	504936.94	1398040.35	данные отсутствуют	данные отсутствуют
373	504936.07	1398042.14	данные отсутствуют	данные отсутствуют
374	504934.27	1398041.26	данные отсутствуют	данные отсутствуют
375	504740.44	1397509.17	данные отсутствуют	данные отсутствуют

Государственный регистратор		ФГИС ЕГРН
полное наименование должности	подпись	инициалы, фамилия

М.П.

Выписка из Единого государственного реестра недвижимости об объекте недвижимости
Описание местоположения земельного участка

Раздел 3.2

Земельный участок			
(вид объекта недвижимости)			
Лист № ____ Раздела 3.2	Всего листов раздела 3.2 : ____	Всего разделов: ____	Всего листов выписки: ____
09.06.2018 № 99/2018/111660790			
Кадастровый номер:		23:07:1402000:583	

Сведения о характерных точках границы земельного участка				
Система координат				
Зона №				
Номер точки	Координаты		Описание закрепления на местности	Средняя квадратическая погрешность определения координат характерных точек границ земельного участка, м
	X	Y		
1	2	3	4	5
376	504742.19	1397508.21	данные отсутствуют	данные отсутствуют
377	504743.15	1397509.95	данные отсутствуют	данные отсутствуют
378	504741.41	1397510.92	данные отсутствуют	данные отсутствуют
379	504883.53	1398143.47	данные отсутствуют	данные отсутствуют
380	504885.52	1398143.5	данные отсутствуют	данные отсутствуют
381	504885.51	1398145.48	данные отсутствуют	данные отсутствуют
382	504883.51	1398145.47	данные отсутствуют	данные отсутствуют
383	504800.3	1397616.89	данные отсутствуют	данные отсутствуют
384	504802.05	1397615.93	данные отсутствуют	данные отсутствуют
385	504803.01	1397617.68	данные отсутствуют	данные отсутствуют
386	504801.26	1397618.64	данные отсутствуют	данные отсутствуют
387	504711.24	1397456.45	данные отсутствуют	данные отсутствуют
388	504713.07	1397455.64	данные отсутствуют	данные отсутствуют
389	504713.9	1397457.44	данные отсутствуют	данные отсутствуют
390	504712.07	1397458.26	данные отсутствуют	данные отсутствуют

Государственный регистратор		ФГИС ЕГРН
полное наименование должности	подпись	инициалы, фамилия

М.П.

Выписка из Единого государственного реестра недвижимости об объекте недвижимости
Описание местоположения земельного участка

Земельный участок			
(вид объекта недвижимости)			
Лист № ____ Раздела 3.2	Всего листов раздела 3.2 : ____	Всего разделов: ____	Всего листов выписки: ____
09.06.2018 № 99/2018/111660790			
Кадастровый номер:		23:07:1402000:583	

Сведения о характерных точках границы земельного участка				
Система координат				
Зона №				
Номер точки	Координаты		Описание закрепления на местности	Средняя квадратическая погрешность определения координат характерных точек границ земельного участка, м
	X	Y		
1	2	3	4	5
391	504829.31	1397669.08	данные отсутствуют	данные отсутствуют
392	504831.05	1397668.11	данные отсутствуют	данные отсутствуют
393	504832.02	1397669.84	данные отсутствуют	данные отсутствуют
394	504830.27	1397670.82	данные отсутствуют	данные отсутствуют
395	504859.13	1397722.76	данные отсутствуют	данные отсутствуют
396	504860.88	1397721.8	данные отсутствуют	данные отсутствуют
397	504861.84	1397723.55	данные отсутствуют	данные отсутствуют
398	504860.09	1397724.5	данные отсутствуют	данные отсутствуют
399	504889.65	1397777.66	данные отсутствуют	данные отсутствуют
400	504891.39	1397776.7	данные отсутствуют	данные отсутствуют
401	504892.36	1397778.45	данные отсутствуют	данные отсутствуют
402	504890.61	1397779.41	данные отсутствуют	данные отсутствуют
403	504950.99	1397887.53	данные отсутствуют	данные отсутствуют
404	504952.9	1397886.96	данные отсутствуют	данные отсутствуют
405	504953.47	1397888.89	данные отсутствуют	данные отсутствуют

Государственный регистратор		ФГИС ЕГРН
полное наименование должности	подпись	инициалы, фамилия

М.П.

Выписка из Единого государственного реестра недвижимости об объекте недвижимости
Описание местоположения земельного участка

Раздел 3.2

Земельный участок			
(вид объекта недвижимости)			
Лист № ____ Раздела 3.2	Всего листов раздела 3.2 : ____	Всего разделов: ____	Всего листов выписки: ____
09.06.2018 № 99/2018/111660790			
Кадастровый номер:		23:07:1402000:583	

Сведения о характерных точках границы земельного участка				
Система координат				
Зона №				
Номер точки	Координаты		Описание закрепления на местности	Средняя квадратическая погрешность определения координат характерных точек границ земельного участка, м
	X	Y		
1	2	3	4	5
406	504951.56	1397889.44	данные отсутствуют	данные отсутствуют
407	503796.01	1396983.38	данные отсутствуют	данные отсутствуют
408	503795.88	1396983.72	данные отсутствуют	данные отсутствуют
409	503795.6	1396983.98	данные отсутствуют	данные отсутствуют
410	503795.25	1396984.14	данные отсутствуют	данные отсутствуют
411	503794.87	1396984.14	данные отсутствуют	данные отсутствуют
412	503794.52	1396983.98	данные отсутствуют	данные отсутствуют
413	503794.25	1396983.72	данные отсутствуют	данные отсутствуют
414	503794.11	1396983.38	данные отсутствуют	данные отсутствуют
415	503794.11	1396982.98	данные отсутствуют	данные отсутствуют
416	503794.25	1396982.64	данные отсутствуют	данные отсутствуют
417	503794.53	1396982.38	данные отсутствуют	данные отсутствуют
418	503794.87	1396982.23	данные отсутствуют	данные отсутствуют
419	503795.25	1396982.23	данные отсутствуют	данные отсутствуют
420	503795.6	1396982.38	данные отсутствуют	данные отсутствуют

Государственный регистратор		ФГИС ЕГРН
полное наименование должности	подпись	инициалы, фамилия

М.П.

Выписка из Единого государственного реестра недвижимости об объекте недвижимости
Описание местоположения земельного участка

Земельный участок			
(вид объекта недвижимости)			
Лист № ____ Раздела 3.2	Всего листов раздела 3.2 : ____	Всего разделов: ____	Всего листов выписки: ____
09.06.2018 № 99/2018/111660790			
Кадастровый номер:		23:07:1402000:583	

Сведения о характерных точках границы земельного участка				
Система координат				
Зона №				
Номер точки	Координаты		Описание закрепления на местности	Средняя квадратическая погрешность определения координат характерных точек границ земельного участка, м
	X	Y		
1	2	3	4	5
421	503795.87	1396982.64	данные отсутствуют	данные отсутствуют
422	503796.01	1396982.98	данные отсутствуют	данные отсутствуют
423	504400.52	1397254.78	данные отсутствуют	данные отсутствуют
424	504400.38	1397255.12	данные отсутствуют	данные отсутствуют
425	504400.12	1397255.38	данные отсутствуют	данные отсутствуют
426	504399.76	1397255.54	данные отсутствуют	данные отсутствуют
427	504399.38	1397255.54	данные отсутствуют	данные отсутствуют
428	504399.03	1397255.38	данные отсутствуют	данные отсутствуют
429	504398.76	1397255.12	данные отсутствуют	данные отсутствуют
430	504398.63	1397254.78	данные отсутствуют	данные отсутствуют
431	504398.62	1397254.38	данные отсутствуют	данные отсутствуют
432	504398.77	1397254.04	данные отсутствуют	данные отсутствуют
433	504399.03	1397253.78	данные отсутствуют	данные отсутствуют
434	504399.39	1397253.63	данные отсутствуют	данные отсутствуют
435	504399.77	1397253.63	данные отсутствуют	данные отсутствуют

Государственный регистратор		ФГИС ЕГРН
полное наименование должности	подпись	инициалы, фамилия

М.П.

Выписка из Единого государственного реестра недвижимости об объекте недвижимости
Описание местоположения земельного участка

Раздел 3.2

Земельный участок			
(вид объекта недвижимости)			
Лист № ____ Раздела 3.2	Всего листов раздела 3.2 : ____	Всего разделов: ____	Всего листов выписки: ____
09.06.2018 № 99/2018/111660790			
Кадастровый номер:		23:07:1402000:583	

Сведения о характерных точках границы земельного участка				
Система координат				
Зона №				
Номер точки	Координаты		Описание закрепления на местности	Средняя квадратическая погрешность определения координат характерных точек границ земельного участка, м
	X	Y		
1	2	3	4	5
436	504400.12	1397253.78	данные отсутствуют	данные отсутствуют
437	504400.38	1397254.04	данные отсутствуют	данные отсутствуют
438	504400.52	1397254.38	данные отсутствуют	данные отсутствуют
439	504795.27	1397432.86	данные отсутствуют	данные отсутствуют
440	504795.12	1397433.22	данные отсутствуют	данные отсутствуют
441	504794.86	1397433.49	данные отсутствуют	данные отсутствуют
442	504794.5	1397433.64	данные отсутствуют	данные отсутствуют
443	504794.13	1397433.64	данные отсутствуют	данные отсутствуют
444	504793.78	1397433.49	данные отсутствуют	данные отсутствуют
445	504793.51	1397433.22	данные отсутствуют	данные отсутствуют
446	504793.37	1397432.86	данные отсутствуют	данные отсутствуют
447	504793.37	1397432.48	данные отсутствуют	данные отсутствуют
448	504793.51	1397432.14	данные отсутствуют	данные отсутствуют
449	504793.78	1397431.88	данные отсутствуют	данные отсутствуют
450	504794.13	1397431.73	данные отсутствуют	данные отсутствуют

Государственный регистратор		ФГИС ЕГРН
полное наименование должности	подпись	инициалы, фамилия

М.П.

Выписка из Единого государственного реестра недвижимости об объекте недвижимости
Описание местоположения земельного участка

Раздел 3.2

Земельный участок			
(вид объекта недвижимости)			
Лист № ____ Раздела 3.2	Всего листов раздела 3.2 : ____	Всего разделов: ____	Всего листов выписки: ____
09.06.2018 № 99/2018/111660790			
Кадастровый номер:		23:07:1402000:583	

Сведения о характерных точках границы земельного участка				
Система координат				
Зона №				
Номер точки	Координаты		Описание закрепления на местности	Средняя квадратическая погрешность определения координат характерных точек границ земельного участка, м
	X	Y		
1	2	3	4	5
451	504794.51	1397431.73	данные отсутствуют	данные отсутствуют
452	504794.86	1397431.88	данные отсутствуют	данные отсутствуют
453	504795.12	1397432.14	данные отсутствуют	данные отсутствуют
454	504795.27	1397432.48	данные отсутствуют	данные отсутствуют
455	504000.53	1397075.1	данные отсутствуют	данные отсутствуют
456	504000.38	1397075.46	данные отсутствуют	данные отсутствуют
457	504000.12	1397075.73	данные отсутствуют	данные отсутствуют
458	503999.77	1397075.87	данные отсутствуют	данные отсутствуют
459	503999.39	1397075.87	данные отсутствуют	данные отсутствуют
460	503999.04	1397075.73	данные отсутствуют	данные отсутствуют
461	503998.77	1397075.46	данные отсутствуют	данные отсутствуют
462	503998.63	1397075.11	данные отсутствуют	данные отсутствуют
463	503998.63	1397074.73	данные отсутствуют	данные отсутствуют
464	503998.77	1397074.38	данные отсутствуют	данные отсутствуют
465	503999.04	1397074.11	данные отсутствуют	данные отсутствуют

Государственный регистратор		ФГИС ЕГРН
полное наименование должности	подпись	инициалы, фамилия

М.П.

Выписка из Единого государственного реестра недвижимости об объекте недвижимости
Описание местоположения земельного участка

Раздел 3.2

Земельный участок			
(вид объекта недвижимости)			
Лист № ____ Раздела 3.2	Всего листов раздела 3.2 : ____	Всего разделов: ____	Всего листов выписки: ____
09.06.2018 № 99/2018/111660790			
Кадастровый номер:		23:07:1402000:583	

Сведения о характерных точках границы земельного участка				
Система координат				
Зона №				
Номер точки	Координаты		Описание закрепления на местности	Средняя квадратическая погрешность определения координат характерных точек границ земельного участка, м
	X	Y		
1	2	3	4	5
466	503999.39	1397073.97	данные отсутствуют	данные отсутствуют
467	503999.77	1397073.97	данные отсутствуют	данные отсутствуют
468	504000.12	1397074.11	данные отсутствуют	данные отсутствуют
469	504000.38	1397074.38	данные отсутствуют	данные отсутствуют
470	504000.53	1397074.73	данные отсутствуют	данные отсутствуют
471	505012.59	1397706.21	данные отсутствуют	данные отсутствуют
472	505012.44	1397706.56	данные отсутствуют	данные отсутствуют
473	505012.18	1397706.83	данные отсутствуют	данные отсутствуют
474	505011.83	1397706.97	данные отсутствуют	данные отсутствуют
475	505011.45	1397706.97	данные отсутствуют	данные отсутствуют
476	505011.1	1397706.83	данные отсутствуют	данные отсутствуют
477	505010.83	1397706.56	данные отсутствуют	данные отсутствуют
478	505010.69	1397706.21	данные отсутствуют	данные отсутствуют
479	505010.69	1397705.83	данные отсутствуют	данные отсутствуют
480	505010.83	1397705.48	данные отсутствуют	данные отсутствуют

Государственный регистратор		ФГИС ЕГРН
полное наименование должности	подпись	инициалы, фамилия

М.П.

Выписка из Единого государственного реестра недвижимости об объекте недвижимости
Описание местоположения земельного участка

Раздел 3.2

Земельный участок			
(вид объекта недвижимости)			
Лист № ____ Раздела 3.2	Всего листов раздела 3.2 : ____	Всего разделов: ____	Всего листов выписки: ____
09.06.2018 № 99/2018/111660790			
Кадастровый номер:		23:07:1402000:583	

Сведения о характерных точках границы земельного участка				
Система координат				
Зона №				
Номер точки	Координаты		Описание закрепления на местности	Средняя квадратическая погрешность определения координат характерных точек границ земельного участка, м
	X	Y		
1	2	3	4	5
481	505011.1	1397705.21	данные отсутствуют	данные отсутствуют
482	505011.45	1397705.07	данные отсутствуют	данные отсутствуют
483	505011.83	1397705.07	данные отсутствуют	данные отсутствуют
484	505012.18	1397705.21	данные отсутствуют	данные отсутствуют
485	505012.44	1397705.48	данные отсутствуют	данные отсутствуют
486	505012.59	1397705.83	данные отсутствуют	данные отсутствуют
487	504599.83	1397344.42	данные отсутствуют	данные отсутствуют
488	504599.69	1397344.76	данные отсутствуют	данные отсутствуют
489	504599.42	1397345.03	данные отсутствуют	данные отсутствуют
490	504599.07	1397345.17	данные отсутствуют	данные отсутствуют
491	504598.69	1397345.17	данные отсутствуют	данные отсутствуют
492	504598.34	1397345.03	данные отсутствуют	данные отсутствуют
493	504598.07	1397344.76	данные отсутствуют	данные отсутствуют
494	504597.93	1397344.41	данные отсутствуют	данные отсутствуют
495	504597.93	1397344.03	данные отсутствуют	данные отсутствуют

Государственный регистратор		ФГИС ЕГРН
полное наименование должности	подпись	инициалы, фамилия

М.П.

Выписка из Единого государственного реестра недвижимости об объекте недвижимости
Описание местоположения земельного участка

Земельный участок			
(вид объекта недвижимости)			
Лист № ____ Раздела 3.2	Всего листов раздела 3.2 : ____	Всего разделов: ____	Всего листов выписки: ____
09.06.2018 № 99/2018/111660790			
Кадастровый номер:		23:07:1402000:583	

Сведения о характерных точках границы земельного участка				
Система координат				
Зона №				
Номер точки	Координаты		Описание закрепления на местности	Средняя квадратическая погрешность определения координат характерных точек границ земельного участка, м
	X	Y		
1	2	3	4	5
496	504598.07	1397343.68	данные отсутствуют	данные отсутствуют
497	504598.34	1397343.42	данные отсутствуют	данные отсутствуют
498	504598.69	1397343.27	данные отсутствуют	данные отсутствуют
499	504599.07	1397343.27	данные отсутствуют	данные отсутствуют
500	504599.42	1397343.42	данные отсутствуют	данные отсутствуют
501	504599.69	1397343.68	данные отсутствуют	данные отсутствуют
502	504599.83	1397344.03	данные отсутствуют	данные отсутствуют
503	502981.94	1396618.2	данные отсутствуют	данные отсутствуют
504	502981.79	1396618.56	данные отсутствуют	данные отсутствуют
505	502981.53	1396618.83	данные отсутствуют	данные отсутствуют
506	502981.18	1396618.98	данные отсутствуют	данные отсутствуют
507	502980.8	1396618.98	данные отсутствуют	данные отсутствуют
508	502980.45	1396618.83	данные отсутствуют	данные отсутствуют
509	502980.18	1396618.56	данные отсутствуют	данные отсутствуют
510	502980.04	1396618.2	данные отсутствуют	данные отсутствуют

Государственный регистратор		ФГИС ЕГРН
полное наименование должности	подпись	инициалы, фамилия

М.П.

Выписка из Единого государственного реестра недвижимости об объекте недвижимости
Описание местоположения земельного участка

Раздел 3.2

Земельный участок			
(вид объекта недвижимости)			
Лист № ____ Раздела 3.2	Всего листов раздела 3.2 : ____	Всего разделов: ____	Всего листов выписки: ____
09.06.2018 № 99/2018/111660790			
Кадастровый номер:		23:07:1402000:583	

Сведения о характерных точках границы земельного участка				
Система координат				
Зона №				
Номер точки	Координаты		Описание закрепления на местности	Средняя квадратическая погрешность определения координат характерных точек границ земельного участка, м
	X	Y		
1	2	3	4	5
511	502980.04	1396617.82	данные отсутствуют	данные отсутствуют
512	502980.18	1396617.48	данные отсутствуют	данные отсутствуют
513	502980.45	1396617.22	данные отсутствуют	данные отсутствуют
514	502980.8	1396617.07	данные отсутствуют	данные отсутствуют
515	502981.18	1396617.07	данные отсутствуют	данные отсутствуют
516	502981.53	1396617.22	данные отсутствуют	данные отсутствуют
517	502981.79	1396617.48	данные отсутствуют	данные отсутствуют
518	502981.94	1396617.82	данные отсутствуют	данные отсутствуют
519	503377.36	1396795.58	данные отсутствуют	данные отсутствуют
520	503377.22	1396795.93	данные отсутствуют	данные отсутствуют
521	503376.95	1396796.2	данные отсутствуют	данные отсутствуют
522	503376.6	1396796.34	данные отсутствуют	данные отсутствуют
523	503376.22	1396796.34	данные отсутствуют	данные отсутствуют
524	503375.87	1396796.2	данные отсутствуют	данные отсутствуют
525	503375.61	1396795.93	данные отсутствуют	данные отсутствуют

Государственный регистратор		ФГИС ЕГРН
полное наименование должности	подпись	инициалы, фамилия

М.П.

Выписка из Единого государственного реестра недвижимости об объекте недвижимости
Описание местоположения земельного участка

Земельный участок			
(вид объекта недвижимости)			
Лист № ____ Раздела 3.2	Всего листов раздела 3.2 : ____	Всего разделов: ____	Всего листов выписки: ____
09.06.2018 № 99/2018/111660790			
Кадастровый номер:		23:07:1402000:583	

Сведения о характерных точках границы земельного участка				
Система координат				
Зона №				
Номер точки	Координаты		Описание закрепления на местности	Средняя квадратическая погрешность определения координат характерных точек границ земельного участка, м
	X	Y		
1	2	3	4	5
526	503375.47	1396795.58	данные отсутствуют	данные отсутствуют
527	503375.46	1396795.21	данные отсутствуют	данные отсутствуют
528	503375.61	1396794.84	данные отсутствуют	данные отсутствуют
529	503375.87	1396794.59	данные отсутствуют	данные отсутствуют
530	503376.22	1396794.44	данные отсутствуют	данные отсутствуют
531	503376.6	1396794.44	данные отсутствуют	данные отсутствуют
532	503376.96	1396794.59	данные отсутствуют	данные отсутствуют
533	503377.23	1396794.84	данные отсутствуют	данные отсутствуют
534	503377.36	1396795.2	данные отсутствуют	данные отсутствуют
535	504201.75	1397165.38	данные отсутствуют	данные отсутствуют
536	504201.61	1397165.72	данные отсутствуют	данные отсутствуют
537	504201.34	1397166	данные отсутствуют	данные отсутствуют
538	504200.99	1397166.13	данные отсутствуют	данные отсутствуют
539	504200.61	1397166.13	данные отсутствуют	данные отсутствуют
540	504200.26	1397166	данные отсутствуют	данные отсутствуют

Государственный регистратор		ФГИС ЕГРН
полное наименование должности	подпись	инициалы, фамилия

М.П.

Выписка из Единого государственного реестра недвижимости об объекте недвижимости
Описание местоположения земельного участка

Раздел 3.2

Земельный участок			
(вид объекта недвижимости)			
Лист № ____ Раздела 3.2	Всего листов раздела 3.2 : ____	Всего разделов: ____	Всего листов выписки: ____
09.06.2018 № 99/2018/111660790			
Кадастровый номер:		23:07:1402000:583	

Сведения о характерных точках границы земельного участка				
Система координат				
Зона №				
Номер точки	Координаты		Описание закрепления на местности	Средняя квадратическая погрешность определения координат характерных точек границ земельного участка, м
	X	Y		
1	2	3	4	5
541	504199.99	1397165.72	данные отсутствуют	данные отсутствуют
542	504199.85	1397165.38	данные отсутствуют	данные отсутствуют
543	504199.85	1397165	данные отсутствуют	данные отсутствуют
544	504199.99	1397164.64	данные отсутствуют	данные отсутствуют
545	504200.26	1397164.39	данные отсутствуют	данные отсутствуют
546	504200.61	1397164.22	данные отсутствуют	данные отсутствуют
547	504200.99	1397164.22	данные отсутствуют	данные отсутствуют
548	504201.33	1397164.39	данные отсутствуют	данные отсутствуют
549	504201.6	1397164.64	данные отсутствуют	данные отсутствуют
550	504201.75	1397165	данные отсутствуют	данные отсутствуют
551	503584.19	1396888.35	данные отсутствуют	данные отсутствуют
552	503584.04	1396888.71	данные отсутствуют	данные отсутствуют
553	503583.78	1396888.97	данные отсутствуют	данные отсутствуют
554	503583.43	1396889.12	данные отсутствуют	данные отсутствуют
555	503583.05	1396889.12	данные отсутствуют	данные отсутствуют

Государственный регистратор		ФГИС ЕГРН
полное наименование должности	подпись	инициалы, фамилия

М.П.

Выписка из Единого государственного реестра недвижимости об объекте недвижимости
Описание местоположения земельного участка

Раздел 3.2

Земельный участок			
(вид объекта недвижимости)			
Лист № ____ Раздела 3.2	Всего листов раздела 3.2 : ____	Всего разделов: ____	Всего листов выписки: ____
09.06.2018 № 99/2018/111660790			
Кадастровый номер:		23:07:1402000:583	

Сведения о характерных точках границы земельного участка				
Система координат				
Зона №				
Номер точки	Координаты		Описание закрепления на местности	Средняя квадратическая погрешность определения координат характерных точек границ земельного участка, м
	X	Y		
1	2	3	4	5
556	503582.7	1396888.97	данные отсутствуют	данные отсутствуют
557	503582.43	1396888.71	данные отсутствуют	данные отсутствуют
558	503582.29	1396888.36	данные отсутствуют	данные отсутствуют
559	503582.29	1396887.98	данные отсутствуют	данные отсутствуют
560	503582.43	1396887.63	данные отсутствуют	данные отсутствуют
561	503582.7	1396887.36	данные отсутствуют	данные отсутствуют
562	503583.05	1396887.22	данные отсутствуют	данные отсутствуют
563	503583.43	1396887.22	данные отсутствуют	данные отсутствуют
564	503583.78	1396887.36	данные отсутствуют	данные отсутствуют
565	503584.04	1396887.63	данные отсутствуют	данные отсутствуют
566	503584.19	1396887.98	данные отсутствуют	данные отсутствуют
567	503172.22	1396703.56	данные отсутствуют	данные отсутствуют
568	503172.08	1396703.91	данные отсутствуют	данные отсутствуют
569	503171.81	1396704.18	данные отсутствуют	данные отсутствуют
570	503171.46	1396704.32	данные отсутствуют	данные отсутствуют

Государственный регистратор		ФГИС ЕГРН
полное наименование должности	подпись	инициалы, фамилия

М.П.

Выписка из Единого государственного реестра недвижимости об объекте недвижимости
Описание местоположения земельного участка

Раздел 3.2

Земельный участок			
(вид объекта недвижимости)			
Лист № ____ Раздела 3.2	Всего листов раздела 3.2 : ____	Всего разделов: ____	Всего листов выписки: ____
09.06.2018 № 99/2018/111660790			
Кадастровый номер:		23:07:1402000:583	

Сведения о характерных точках границы земельного участка				
Система координат				
Зона №				
Номер точки	Координаты		Описание закрепления на местности	Средняя квадратическая погрешность определения координат характерных точек границ земельного участка, м
	X	Y		
1	2	3	4	5
571	503171.08	1396704.32	данные отсутствуют	данные отсутствуют
572	503170.73	1396704.18	данные отсутствуют	данные отсутствуют
573	503170.47	1396703.91	данные отсутствуют	данные отсутствуют
574	503170.32	1396703.56	данные отсутствуют	данные отсутствуют
575	503170.32	1396703.19	данные отсутствуют	данные отсутствуют
576	503170.47	1396702.83	данные отсутствуют	данные отсутствуют
577	503170.73	1396702.57	данные отсутствуют	данные отсутствуют
578	503171.09	1396702.42	данные отсутствуют	данные отсутствуют
579	503171.46	1396702.42	данные отсутствуют	данные отсутствуют
580	503171.81	1396702.57	данные отсутствуют	данные отсутствуют
581	503172.08	1396702.83	данные отсутствуют	данные отсутствуют
582	503172.22	1396703.18	данные отсутствуют	данные отсутствуют
583	505056.2	1397916.1	данные отсутствуют	данные отсутствуют
584	505056.13	1397916.26	данные отсутствуют	данные отсутствуют
585	505056.01	1397916.39	данные отсутствуют	данные отсутствуют

Государственный регистратор		ФГИС ЕГРН
полное наименование должности	подпись	инициалы, фамилия

М.П.

Выписка из Единого государственного реестра недвижимости об объекте недвижимости
Описание местоположения земельного участка

Земельный участок			
(вид объекта недвижимости)			
Лист № ____ Раздела 3.2	Всего листов раздела 3.2 : ____	Всего разделов: ____	Всего листов выписки: ____
09.06.2018 № 99/2018/111660790			
Кадастровый номер:		23:07:1402000:583	

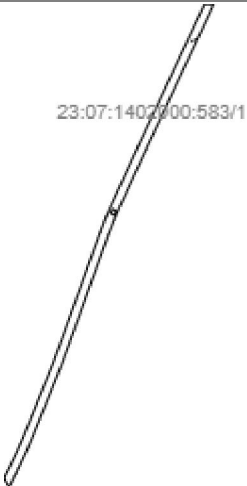
Сведения о характерных точках границы земельного участка				
Система координат				
Зона №				
Номер точки	Координаты		Описание закрепления на местности	Средняя квадратическая погрешность определения координат характерных точек границ земельного участка, м
	X	Y		
1	2	3	4	5
586	505055.85	1397916.45	данные отсутствуют	данные отсутствуют
587	505055.65	1397916.45	данные отсутствуют	данные отсутствуют
588	505055.49	1397916.39	данные отсутствуют	данные отсутствуют
589	505055.37	1397916.26	данные отсутствуют	данные отсутствуют
590	505055.3	1397916.1	данные отсутствуют	данные отсутствуют
591	505055.3	1397915.92	данные отсутствуют	данные отсутствуют
592	505055.37	1397915.75	данные отсутствуют	данные отсутствуют
593	505055.5	1397915.62	данные отсутствуют	данные отсутствуют
594	505055.66	1397915.55	данные отсутствуют	данные отсутствуют
595	505055.84	1397915.55	данные отсутствуют	данные отсутствуют
596	505056	1397915.62	данные отсутствуют	данные отсутствуют
597	505056.13	1397915.75	данные отсутствуют	данные отсутствуют
598	505056.2	1397915.92	данные отсутствуют	данные отсутствуют

Государственный регистратор		ФГИС ЕГРН
полное наименование должности	подпись	инициалы, фамилия

М.П.

Выписка из Единого государственного реестра недвижимости об объекте недвижимости
Сведения о частях земельного участка

Земельный участок			
(вид объекта недвижимости)			
Лист № ____ Раздела 4	Всего листов раздела 4 : ____	Всего разделов: ____	Всего листов выписки: ____
09.06.2018 № 99/2018/111660790			
Кадастровый номер:		23:07:1402000:583	

План (чертеж, схема) части земельного участка		Учетный номер части: 23:07:1402000:583/1	
			
Масштаб 1: данные отсутствуют	Условные обозначения:		

Государственный регистратор		ФГИС ЕГРН
полное наименование должности	подпись	инициалы, фамилия

М.П.

Выписка из Единого государственного реестра недвижимости об объекте недвижимости
Сведения о частях земельного участка

Земельный участок			
(вид объекта недвижимости)			
Лист № ____ Раздела 4	Всего листов раздела 4 : ____	Всего разделов: ____	Всего листов выписки: ____
09.06.2018 № 99/2018/111660790			
Кадастровый номер:		23:07:1402000:583	

План (чертеж, схема) части земельного участка		Учетный номер части: 23:07:1402000:583/2	
			
Масштаб 1: данные отсутствуют	Условные обозначения:		

Государственный регистратор		ФГИС ЕГРН
полное наименование должности	подпись	инициалы, фамилия

М.П.

Выписка из Единого государственного реестра недвижимости об объекте недвижимости
Сведения о частях земельного участка

Земельный участок			
(вид объекта недвижимости)			
Лист № ____ Раздела 4	Всего листов раздела 4 : ____	Всего разделов: ____	Всего листов выписки: ____
09.06.2018 № 99/2018/111660790			
Кадастровый номер:		23:07:1402000:583	

План (чертеж, схема) части земельного участка		Учетный номер части: 23:07:1402000:583/3	
			
Масштаб 1: данные отсутствуют	Условные обозначения:		

Государственный регистратор		ФГИС ЕГРН
полное наименование должности	подпись	инициалы, фамилия

М.П.

Выписка из Единого государственного реестра недвижимости об объекте недвижимости
Сведения о частях земельного участка

Земельный участок			
(вид объекта недвижимости)			
Лист № ____ Раздела 4	Всего листов раздела 4 : ____	Всего разделов: ____	Всего листов выписки: ____
09.06.2018 № 99/2018/111660790			
Кадастровый номер:		23:07:1402000:583	

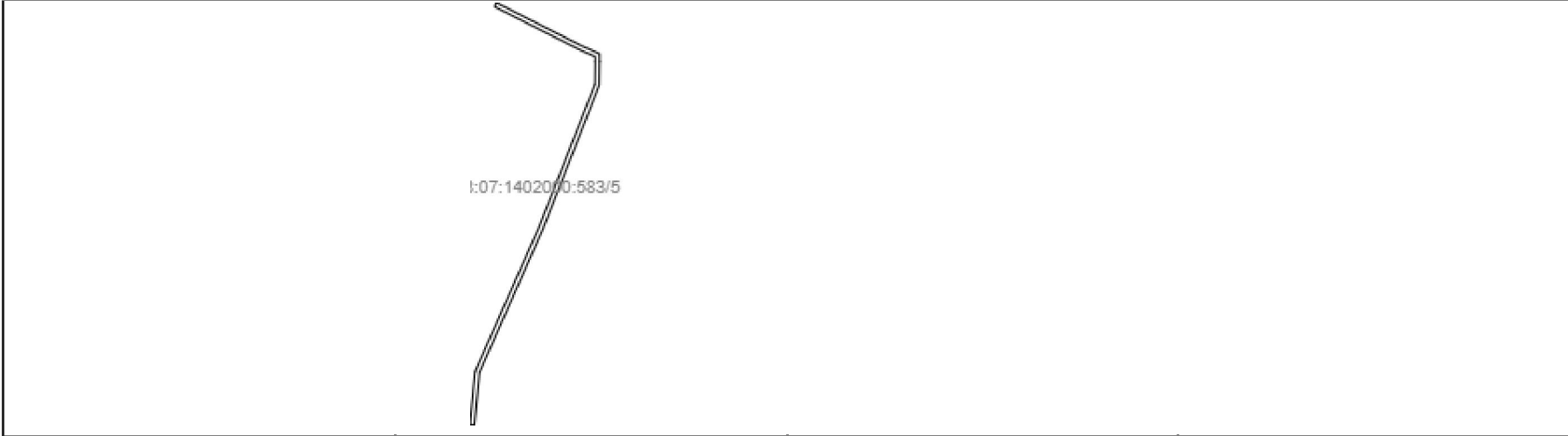
План (чертеж, схема) части земельного участка	Учетный номер части: 23:07:1402000:583/4		
			
Масштаб 1: данные отсутствуют	Условные обозначения:		

Государственный регистратор		ФГИС ЕГРН
полное наименование должности	подпись	инициалы, фамилия

М.П.

Выписка из Единого государственного реестра недвижимости об объекте недвижимости
Сведения о частях земельного участка

Земельный участок			
(вид объекта недвижимости)			
Лист № ____ Раздела 4	Всего листов раздела 4 : ____	Всего разделов: ____	Всего листов выписки: ____
09.06.2018 № 99/2018/111660790			
Кадастровый номер:		23:07:1402000:583	

План (чертеж, схема) части земельного участка		Учетный номер части: 23:07:1402000:583/5	
			
Масштаб 1: данные отсутствуют	Условные обозначения:		

Государственный регистратор		ФГИС ЕГРН
полное наименование должности	подпись	инициалы, фамилия

М.П.

Выписка из Единого государственного реестра недвижимости об объекте недвижимости
Сведения о частях земельного участка

Земельный участок			
(вид объекта недвижимости)			
Лист № ____ Раздела 4	Всего листов раздела 4 : ____	Всего разделов: ____	Всего листов выписки: ____
09.06.2018 № 99/2018/111660790			
Кадастровый номер:		23:07:1402000:583	

План (чертеж, схема) части земельного участка		Учетный номер части: 23:07:1402000:583/6	
 <p>23:07:1402000:583/6</p>			
Масштаб 1: данные отсутствуют	Условные обозначения:		

Государственный регистратор		ФГИС ЕГРН
полное наименование должности	подпись	инициалы, фамилия

М.П.

Выписка из Единого государственного реестра недвижимости об объекте недвижимости
Сведения о частях земельного участка

Земельный участок			
(вид объекта недвижимости)			
Лист № ____ Раздела 4	Всего листов раздела 4 : ____	Всего разделов: ____	Всего листов выписки: ____
09.06.2018 № 99/2018/111660790			
Кадастровый номер:		23:07:1402000:583	

План (чертеж, схема) части земельного участка		Учетный номер части: 23:07:1402000:583/7	
			
Масштаб 1: данные отсутствуют	Условные обозначения:		

Государственный регистратор		ФГИС ЕГРН
полное наименование должности	подпись	инициалы, фамилия

М.П.

Выписка из Единого государственного реестра недвижимости об объекте недвижимости
Сведения о частях земельного участка

Земельный участок			
(вид объекта недвижимости)			
Лист № ____ Раздела 4	Всего листов раздела 4 : ____	Всего разделов: ____	Всего листов выписки: ____
09.06.2018 № 99/2018/111660790			
Кадастровый номер:		23:07:1402000:583	

План (чертеж, схема) части земельного участка		Учетный номер части: 23:07:1402000:583/8	
			
Масштаб 1: данные отсутствуют	Условные обозначения:		

Государственный регистратор		ФГИС ЕГРН
полное наименование должности	подпись	инициалы, фамилия

М.П.

Выписка из Единого государственного реестра недвижимости об объекте недвижимости
Сведения о частях земельного участка

Земельный участок			
(вид объекта недвижимости)			
Лист № ____ Раздела 4.1	Всего листов раздела 4.1 : ____	Всего разделов: ____	Всего листов выписки: ____
09.06.2018 № 99/2018/111660790			
Кадастровый номер:		23:07:1402000:583	

Учетный номер части	Площадь (м²)	Содержание ограничения в использовании или ограничения права на объект недвижимости или обременения объекта недвижимости
1	2	3
1	151945	Ограничения прав на земельный участок, предусмотренные статьями 56, 56.1 Земельного кодекса Российской Федерации, 23.07.2.781, Доверенность № 44 от 27.05.2015
2	178977	Ограничения прав на земельный участок, предусмотренные статьями 56, 56.1 Земельного кодекса Российской Федерации, 23.00.2.231, Свидетельство о государственной регистрации права № 900320 от 28.05.2014
3	1664	Ограничения прав на земельный участок, предусмотренные статьями 56, 56.1 Земельного кодекса Российской Федерации, 23.07.2.5, Решение о внесении сведений в ГКН в соответствии с документами, поступившими в порядке информационного взаимодействия № 00-р/11-19296 от 12.09.2011
4	1849	Ограничения прав на земельный участок, предусмотренные статьями 56, 56.1 Земельного кодекса Российской Федерации, 23.07.2.7, Договор подряда № 10/109 от 12.08.2010
5	1849	Ограничения прав на земельный участок, предусмотренные статьями 56, 56.1 Земельного кодекса Российской Федерации, 23.07.2.7, Договор подряда № 10/109 от 12.08.2010
6	9273	Ограничения прав на земельный участок, предусмотренные статьями 56, 56.1 Земельного кодекса Российской Федерации, 23.00.2.244, Постановление Правительства РФ "Об утверждении Правил охраны линий и сооружений связи Российской Федерации" № 578 от 09.06.1995
7	668	Ограничения прав на земельный участок, предусмотренные статьями 56, 56.1 Земельного кодекса Российской Федерации, 23.07.2.851, Приказ "Об установлении границ водоохранных зон и прибрежных защитных полос, местоположений береговых линий (границ водных объектов) реки 2-я Кочеты, балки без названия севернее станицы Динской и балки без названия восточнее села Красносельского на террит № 1363 от 13.10.2017
8	668	Ограничения прав на земельный участок, предусмотренные статьями 56, 56.1 Земельного кодекса Российской Федерации, 23.07.2.852, Приказ "Об установлении границ водоохранных зон и прибрежных защитных полос, местоположений береговых линий (границ водных объектов) реки 2-я Кочеты, балки без названия севернее станицы Динской и балки без названия восточнее села Красносельского на террит № 1363 от 13.10.2017
данные отсутствуют	весь	Арест

Государственный регистратор		ФГИС ЕГРН
-----------------------------	--	-----------

полное наименование должности	подпись	инициалы, фамилия
-------------------------------	---------	-------------------

М.П.

Выписка из Единого государственного реестра недвижимости об объекте недвижимости
Сведения о частях земельного участка

Земельный участок				
(вид объекта недвижимости)				
Лист № ____ Раздела 4.2		Всего листов раздела 4.2 : ____		Всего разделов: ____
Всего листов выписки: ____				
09.06.2018 № 99/2018/111660790				
Кадастровый номер:			23:07:1402000:583	
Сведения о характерных точках границы части (частей) земельного участка				
Учетный номер части: 1				
Система координат: МСК 23, зона 1				
Зона №				
Номер точки	Координаты, м		Описание закрепления на местности	Средняя квадратическая погрешность определения координат характерных точек границы части земельного участка, м
	X	Y		
1	2	3	4	5
42	502261.07	1397050.51	данные отсутствуют	2.5
43	502321.36	1397080.69	данные отсутствуют	2.5
44	502341.36	1397090.7	данные отсутствуют	2.5
46	502494.83	1397163.75	данные отсутствуют	2.5
47	502656.38	1397229.98	данные отсутствуют	2.5
49	503031.64	1397379.17	данные отсутствуют	2.5
50	503107.6	1397406.75	данные отсутствуют	2.5
51	503198.72	1397439.84	данные отсутствуют	2.5
53	503787.97	1397652.64	данные отсутствуют	2.5
54	503830.89	1397669.55	данные отсутствуют	2.5
55	503856.17	1397680.12	данные отсутствуют	2.5
58	505092.99	1398255.55	данные отсутствуют	2.5
95	503856.12	1397672.34	данные отсутствуют	2.5
96	503867.75	1397649.78	данные отсутствуют	2.5
96	503867.75	1397649.78	данные отсутствуют	2.5
97	503892.13	1397660.91	данные отсутствуют	2.5
Государственный регистратор			ФГИС ЕГРН	
полное наименование должности			подпись	
			инициалы, фамилия	

М.П.

Выписка из Единого государственного реестра недвижимости об объекте недвижимости
Сведения о частях земельного участка

Земельный участок			
(вид объекта недвижимости)			
Лист № ____ Раздела 4.2	Всего листов раздела 4.2 : ____	Всего разделов: ____	Всего листов выписки: ____
09.06.2018.№ 99/2018/111660790			
Кадастровый номер:		23:07:1402000:583	

Номер точки	Координаты, м		Описание закрепления на местности	Средняя квадратическая погрешность определения координат характерных точек границы части земельного участка, м
	X	Y		
1	2	3	4	5
264	504879.13	1398143.38	данные отсутствуют	2.5
265	504880.06	1398141.62	данные отсутствуют	2.5
265	504880.06	1398141.62	данные отсутствуют	2.5
266	504881.84	1398142.55	данные отсутствуют	2.5
291	504885.82	1398149.8	данные отсутствуют	2.5
292	504883.82	1398149.9	данные отсутствуют	2.5
293	504883.71	1398147.89	данные отсутствуют	2.5
293	504883.71	1398147.89	данные отсутствуют	2.5
294	504885.71	1398147.8	данные отсутствуют	2.5
311	504881.87	1398126.26	данные отсутствуют	2.5
312	504881.07	1398128.1	данные отсутствуют	2.5
331	504877.91	1398122.82	данные отсутствуют	2.5
332	504877.12	1398124.66	данные отсутствуют	2.5
333	504875.28	1398123.86	данные отсутствуют	2.5
334	504876.07	1398122.02	данные отсутствуют	2.5
334	504876.07	1398122.02	данные отсутствуют	2.5
379	504883.53	1398143.47	данные отсутствуют	2.5
Государственный регистратор				ФГИС ЕГРН
полное наименование должности			подпись	инициалы, фамилия

М.П.

Выписка из Единого государственного реестра недвижимости об объекте недвижимости
Сведения о частях земельного участка

Земельный участок			
(вид объекта недвижимости)			
Лист № ____ Раздела 4.2	Всего листов раздела 4.2 : ____	Всего разделов: ____	Всего листов выписки: ____
09.06.2018. № 99/2018/111660790			
Кадастровый номер:		23:07:1402000:583	

Номер точки	Координаты, м		Описание закрепления на местности	Средняя квадратическая погрешность определения координат характерных точек границы части земельного участка, м
	X	Y		
1	2	3	4	5
379	504883.53	1398143.47	данные отсутствуют	2.5
381	504885.51	1398145.48	данные отсутствуют	2.5
382	504883.51	1398145.47	данные отсутствуют	2.5
599	502312.72	1397020.5	данные отсутствуют	данные отсутствуют
599	502312.72	1397020.5	данные отсутствуют	данные отсутствуют
600	502370.25	1397105.35	данные отсутствуют	2.5
601	502950.58	1397348.51	данные отсутствуют	данные отсутствуют
602	502973.53	1397357.76	данные отсутствуют	2.5
603	503740.29	1397634.38	данные отсутствуют	2.5
604	503898.18	1397699.25	данные отсутствуют	2.5
605	504242.73	1397857.53	данные отсутствуют	2.5
606	505096.07	1398201.79	данные отсутствуют	данные отсутствуют
607	504263.77	1397812.17	данные отсутствуют	2.5
608	503918.98	1397653.78	данные отсутствуют	2.5
609	503876.18	1397634.29	данные отсутствуют	2.5
610	503849.7	1397623.22	данные отсутствуют	2.5
611	503806.08	1397606.03	данные отсутствуют	2.5
Государственный регистратор				ФГИС ЕГРН
полное наименование должности			подпись	инициалы, фамилия

М.П.

Выписка из Единого государственного реестра недвижимости об объекте недвижимости
Сведения о частях земельного участка

Земельный участок			
(вид объекта недвижимости)			
Лист № ____ Раздела 4.2	Всего листов раздела 4.2 : ____	Всего разделов: ____	Всего листов выписки: ____
09.06.2018 № 99/2018/111660790			
Кадастровый номер:		23:07:1402000:583	

Номер точки	Координаты, м		Описание закрепления на местности	Средняя квадратическая погрешность определения координат характерных точек границы части земельного участка, м
	X	Y		
1	2	3	4	5
612	503757.68	1397587.5	данные отсутствуют	2.5
613	503215.48	1397392.73	данные отсутствуют	2.5
614	503048.82	1397332.21	данные отсутствуют	2.5
615	502991.52	1397311.1	данные отсутствуют	2.5
616	502677.73	1397184.7	данные отсутствуют	2.5
617	502514.94	1397117.95	данные отсутствуют	2.5
618	502392.09	1397060.37	данные отсутствуют	2.5
619	503880.47	1397683.49	данные отсутствуют	2.5
620	504880.03	1398125.47	данные отсутствуют	2.5
620	504880.03	1398125.47	данные отсутствуют	2.5
621	504879.23	1398127.31	данные отсутствуют	2.5
622	504880.9	1398144.33	данные отсутствуют	2.5
623	504885.52	1398143.49	данные отсутствуют	2.5

Государственный регистратор		ФГИС ЕГРН
полное наименование должности	подпись	инициалы, фамилия

М.П.

Выписка из Единого государственного реестра недвижимости об объекте недвижимости
Сведения о частях земельного участка

Земельный участок				
(вид объекта недвижимости)				
Лист № ____ Раздела 4.2		Всего листов раздела 4.2 : ____		Всего разделов: ____
Всего листов выписки: ____				
09.06.2018 № 99/2018/111660790				
Кадастровый номер:			23:07:1402000:583	
Сведения о характерных точках границы части (частей) земельного участка				
Учетный номер части: 2				
Система координат: МСК 23, зона 1				
Зона №				
Номер точки	Координаты, м		Описание закрепления на местности	Средняя квадратическая погрешность определения координат характерных точек границы части земельного участка, м
	X	Y		
1	2	3	4	5
58	505092.99	1398255.55	данные отсутствуют	данные отсутствуют
86	502737.23	1396419.26	данные отсутствуют	данные отсутствуют
251	504668.64	1397311.52	данные отсутствуют	данные отсутствуют
251	504668.64	1397311.52	данные отсутствуют	данные отсутствуют
252	504670.61	1397311.15	данные отсутствуют	данные отсутствуют
253	504670.98	1397313.13	данные отсутствуют	данные отсутствуют
254	504669	1397313.5	данные отсутствуют	данные отсутствуют
275	504686.59	1397355.2	данные отсутствуют	данные отсутствуют
275	504686.59	1397355.2	данные отсутствуют	данные отсутствуют
276	504688.59	1397355.01	данные отсутствуют	данные отсутствуют
277	504688.78	1397357.01	данные отсутствуют	данные отсутствуют
278	504686.78	1397357.2	данные отсутствуют	данные отсутствуют
279	504682.26	1397310.67	данные отсутствуют	данные отсутствуют
279	504682.26	1397310.67	данные отсутствуют	данные отсутствуют
280	504684.26	1397310.49	данные отсутствуют	данные отсутствуют
281	504684.44	1397312.49	данные отсутствуют	данные отсутствуют
Государственный регистратор			ФГИС ЕГРН	
полное наименование должности			подпись	
			инициалы, фамилия	

М.П.

Выписка из Единого государственного реестра недвижимости об объекте недвижимости
Сведения о частях земельного участка

Земельный участок			
(вид объекта недвижимости)			
Лист № ____ Раздела 4.2	Всего листов раздела 4.2 : ____	Всего разделов: ____	Всего листов выписки: ____
09.06.2018. № 99/2018/111660790			
Кадастровый номер:		23:07:1402000:583	

Номер точки	Координаты, м		Описание закрепления на местности	Средняя квадратическая погрешность определения координат характерных точек границы части земельного участка, м
	X	Y		
1	2	3	4	5
282	504682.45	1397312.67	данные отсутствуют	данные отсутствуют
624	502988.85	1396545.05	данные отсутствуют	данные отсутствуют
624	502988.85	1396545.05	данные отсутствуют	данные отсутствуют
625	502970.22	1396602.48	данные отсутствуют	данные отсутствуют
626	503185.19	1396698.57	данные отсутствуют	0.5
627	503404.27	1396796.58	данные отсутствуют	0.5
628	503623.31	1396894.6	данные отсутствуют	0.5
629	503842.35	1396992.53	данные отсутствуют	0.5
630	504061.43	1397090.73	данные отсутствуют	0.5
631	504280.55	1397188.71	данные отсутствуют	0.5
632	504499.69	1397286.48	данные отсутствуют	0.5
633	504718.71	1397384.62	данные отсутствуют	0.5
634	504886.39	1397459.51	данные отсутствуют	0.5
635	504907.55	1397561.78	данные отсутствуют	0.5
636	504961.2	1397816.66	данные отсутствуют	0.5
637	505014.51	1398070.93	данные отсутствуют	0.5
638	505049.05	1398234.98	данные отсутствуют	данные отсутствуют
Государственный регистратор				ФГИС ЕГРН
полное наименование должности			подпись	инициалы, фамилия

М.П.

Выписка из Единого государственного реестра недвижимости об объекте недвижимости
Сведения о частях земельного участка

Земельный участок			
(вид объекта недвижимости)			
Лист № ____ Раздела 4.2	Всего листов раздела 4.2 : ____	Всего разделов: ____	Всего листов выписки: ____
09.06.2018. № 99/2018/111660790			
Кадастровый номер:		23:07:1402000:583	

Номер точки	Координаты, м		Описание закрепления на местности	Средняя квадратическая погрешность определения координат характерных точек границы части земельного участка, м
	X	Y		
1	2	3	4	5
639	505097.64	1398174.55	данные отсутствуют	данные отсутствуют
640	505073.22	1398058.57	данные отсутствуют	0.5
641	505019.92	1397804.35	данные отсутствуют	0.5
642	504966.32	1397549.67	данные отсутствуют	0.5
643	504940.45	1397415.76	данные отсутствуют	0.5
644	504743.11	1397329.8	данные отсутствуют	0.5
645	504524.18	1397231.7	данные отсутствуют	0.5
646	504305	1397133.91	данные отсутствуют	0.5
647	504085.92	1397035.96	данные отсутствуют	0.5
648	503866.89	1396937.78	данные отсутствуют	0.5
649	503647.8	1396839.82	данные отсутствуют	0.5
650	503428.77	1396741.82	данные отсутствуют	0.5
651	503209.69	1396643.8	данные отсутствуют	0.5
652	502990.73	1396545.92	данные отсутствуют	0.5
653	502737.93	1396407.29	данные отсутствуют	данные отсутствуют
653	502737.93	1396407.29	данные отсутствуют	данные отсутствуют
654	502699.55	1396378.38	данные отсутствуют	данные отсутствуют
Государственный регистратор				ФГИС ЕГРН
полное наименование должности			подпись	инициалы, фамилия

М.П.

Выписка из Единого государственного реестра недвижимости об объекте недвижимости
Сведения о частях земельного участка

Земельный участок			
(вид объекта недвижимости)			
Лист № ____ Раздела 4.2	Всего листов раздела 4.2 : ____	Всего разделов: ____	Всего листов выписки: ____
09.06.2018.№ 99/2018/111660790			
Кадастровый номер:		23:07:1402000:583	

Номер точки	Координаты, м		Описание закрепления на местности	Средняя квадратическая погрешность определения координат характерных точек границы части земельного участка, м
	X	Y		
1	2	3	4	5
655	502691.44	1396449.76	данные отсутствуют	данные отсутствуют
656	502722.78	1396473.92	данные отсутствуют	данные отсутствуют

Государственный регистратор		ФГИС ЕГРН
полное наименование должности	подпись	инициалы, фамилия

М.П.

Выписка из Единого государственного реестра недвижимости об объекте недвижимости
Сведения о частях земельного участка

Земельный участок				
(вид объекта недвижимости)				
Лист № ____ Раздела 4.2		Всего листов раздела 4.2 : ____		Всего разделов: ____
Всего листов выписки: ____				
09.06.2018 № 99/2018/111660790				
Кадастровый номер:			23:07:1402000:583	
Сведения о характерных точках границы части (частей) земельного участка				
Учетный номер части: 3				
Система координат: МСК 23, зона 1				
Зона №				
Номер точки	Координаты, м		Описание закрепления на местности	Средняя квадратическая погрешность определения координат характерных точек границы части земельного участка, м
	X	Y		
1	2	3	4	5
657	503166.21	1395935.65	данные отсутствуют	данные отсутствуют
657	503166.21	1395935.65	данные отсутствуют	данные отсутствуют
658	503166.09	1395939.68	данные отсутствуют	данные отсутствуют
659	503229.07	1395949.06	данные отсутствуют	0.1
660	503310.69	1395971.15	данные отсутствуют	0.1
661	503366.86	1395996.63	данные отсутствуют	0.1
662	503476.08	1396033.87	данные отсутствуют	0.1
663	503518.35	1395950.19	данные отсутствуют	данные отсутствуют
664	503514.7	1395948.54	данные отсутствуют	данные отсутствуют
665	503474.08	1396028.97	данные отсутствуют	0.1
666	503368.34	1395992.91	данные отсутствуют	0.1
667	503312.05	1395967.37	данные отсутствуют	0.1
668	503229.89	1395945.14	данные отсутствуют	0.1

Государственный регистратор		ФГИС ЕГРН
полное наименование должности	подпись	инициалы, фамилия

М.П.

Выписка из Единого государственного реестра недвижимости об объекте недвижимости
Сведения о частях земельного участка

Земельный участок				
(вид объекта недвижимости)				
Лист № ____ Раздела 4.2		Всего листов раздела 4.2 : ____		Всего разделов: ____
Всего листов выписки: ____				
09.06.2018 № 99/2018/111660790				
Кадастровый номер:			23:07:1402000:583	
Сведения о характерных точках границы части (частей) земельного участка				
Учетный номер части: 4				
Система координат: МСК 23, зона 1				
Зона №				
Номер точки	Координаты, м		Описание закрепления на местности	Средняя квадратическая погрешность определения координат характерных точек границы части земельного участка, м
	X	Y		
1	2	3	4	5
669	503213.78	1395944.84	данные отсутствуют	данные отсутствуют
669	503213.78	1395944.84	данные отсутствуют	данные отсутствуют
670	503166.01	1395940.35	данные отсутствуют	данные отсутствуют
671	503164.72	1395944.24	данные отсутствуют	данные отсутствуют
672	503212.75	1395948.76	данные отсутствуют	данные отсутствуют
673	503343.92	1396007.09	данные отсутствуют	данные отсутствуют
674	503474.47	1396058.37	данные отсутствуют	данные отсутствуют
675	503495.34	1396058.61	данные отсутствуют	данные отсутствуют
676	503502.82	1396058.61	данные отсутствуют	данные отсутствуют
677	503510.25	1396041.79	данные отсутствуют	данные отсутствуют
678	503549.41	1395964.28	данные отсутствуют	данные отсутствуют
679	503545.77	1395962.62	данные отсутствуют	данные отсутствуют
680	503506.64	1396040.08	данные отсутствуют	данные отсутствуют
681	503500.22	1396054.61	данные отсутствуют	данные отсутствуют
682	503495.37	1396054.61	данные отсутствуют	данные отсутствуют
683	503475.25	1396054.38	данные отсутствуют	данные отсутствуют
Государственный регистратор			ФГИС ЕГРН	
полное наименование должности			подпись	
			инициалы, фамилия	

М.П.

Выписка из Единого государственного реестра недвижимости об объекте недвижимости
Сведения о частях земельного участка

Земельный участок			
(вид объекта недвижимости)			
Лист № ____ Раздела 4.2	Всего листов раздела 4.2: ____	Всего разделов: ____	Всего листов выписки: ____
09.06.2018.№ 99/2018/111660790			
Кадастровый номер:		23:07:1402000:583	

Номер точки	Координаты, м		Описание закрепления на местности	Средняя квадратическая погрешность определения координат характерных точек границы части земельного участка, м
	X	Y		
1	2	3	4	5
684	503345.47	1396003.4	данные отсутствуют	данные отсутствуют

Государственный регистратор		ФГИС ЕГРН
полное наименование должности	подпись	инициалы, фамилия

М.П.

Выписка из Единого государственного реестра недвижимости об объекте недвижимости
Сведения о частях земельного участка

Земельный участок				
(вид объекта недвижимости)				
Лист № ____ Раздела 4.2		Всего листов раздела 4.2 : ____		Всего разделов: ____
Всего листов выписки: ____				
09.06.2018 № 99/2018/111660790				
Кадастровый номер:			23:07:1402000:583	
Сведения о характерных точках границы части (частей) земельного участка				
Учетный номер части: 5				
Система координат: МСК 23, зона 1				
Зона №				
Номер точки	Координаты, м		Описание закрепления на местности	Средняя квадратическая погрешность определения координат характерных точек границы части земельного участка, м
	X	Y		
1	2	3	4	5
669	503213.78	1395944.84	данные отсутствуют	данные отсутствуют
669	503213.78	1395944.84	данные отсутствуют	данные отсутствуют
670	503166.01	1395940.35	данные отсутствуют	данные отсутствуют
671	503164.72	1395944.24	данные отсутствуют	данные отсутствуют
672	503212.75	1395948.76	данные отсутствуют	данные отсутствуют
673	503343.92	1396007.09	данные отсутствуют	данные отсутствуют
674	503474.47	1396058.37	данные отсутствуют	данные отсутствуют
675	503495.34	1396058.61	данные отсутствуют	данные отсутствуют
676	503502.82	1396058.61	данные отсутствуют	данные отсутствуют
677	503510.25	1396041.79	данные отсутствуют	данные отсутствуют
678	503549.41	1395964.28	данные отсутствуют	данные отсутствуют
679	503545.77	1395962.62	данные отсутствуют	данные отсутствуют
680	503506.64	1396040.08	данные отсутствуют	данные отсутствуют
681	503500.22	1396054.61	данные отсутствуют	данные отсутствуют
682	503495.37	1396054.61	данные отсутствуют	данные отсутствуют
683	503475.25	1396054.38	данные отсутствуют	данные отсутствуют
Государственный регистратор			ФГИС ЕГРН	
полное наименование должности			подпись	
			инициалы, фамилия	

М.П.

Выписка из Единого государственного реестра недвижимости об объекте недвижимости
Сведения о частях земельного участка

Земельный участок			
(вид объекта недвижимости)			
Лист № ____ Раздела 4.2	Всего листов раздела 4.2: ____	Всего разделов: ____	Всего листов выписки: ____
09.06.2018.№ 99/2018/111660790			
Кадастровый номер:		23:07:1402000:583	

Номер точки	Координаты, м		Описание закрепления на местности	Средняя квадратическая погрешность определения координат характерных точек границы части земельного участка, м
	X	Y		
1	2	3	4	5
684	503345.47	1396003.4	данные отсутствуют	данные отсутствуют

Государственный регистратор		ФГИС ЕГРН
полное наименование должности	подпись	инициалы, фамилия

М.П.

Выписка из Единого государственного реестра недвижимости об объекте недвижимости
Сведения о частях земельного участка

Земельный участок				
(вид объекта недвижимости)				
Лист № ____ Раздела 4.2		Всего листов раздела 4.2 : ____		Всего разделов: ____
Всего листов выписки: ____				
09.06.2018 № 99/2018/111660790				
Кадастровый номер:			23:07:1402000:583	
Сведения о характерных точках границы части (частей) земельного участка				
Учетный номер части: 6				
Система координат: МСК 23, зона 1				
Зона №				
Номер точки	Координаты, м		Описание закрепления на местности	Средняя квадратическая погрешность определения координат характерных точек границы части земельного участка, м
	X	Y		
1	2	3	4	5
685	504727.86	1396565.87	данные отсутствуют	данные отсутствуют
685	504727.86	1396565.87	данные отсутствуют	данные отсутствуют
686	504726.21	1396569.51	данные отсутствуют	данные отсутствуют
687	505178.18	1396774.02	данные отсутствуют	0.1
688	505229.95	1396793.09	данные отсутствуют	0.1
689	505272.9	1396765.07	данные отсутствуют	0.1
690	505286.41	1396751.15	данные отсутствуют	данные отсутствуют
691	505282.53	1396749.4	данные отсутствуют	данные отсутствуют
692	505270.34	1396761.96	данные отсутствуют	0.1
693	505229.45	1396788.64	данные отсутствуют	0.1
694	505179.7	1396770.32	данные отсутствуют	0.1
695	503222.86	1395874.69	данные отсутствуют	0.1
695	503222.86	1395874.69	данные отсутствуют	0.1
696	503168.96	1395849.12	данные отсутствуют	данные отсутствуют
697	503168.82	1395853.49	данные отсутствуют	данные отсутствуют
698	503221.16	1395878.32	данные отсутствуют	0.1
Государственный регистратор			ФГИС ЕГРН	
полное наименование должности			подпись	
			инициалы, фамилия	

М.П.

Выписка из Единого государственного реестра недвижимости об объекте недвижимости
Сведения о частях земельного участка

Земельный участок			
(вид объекта недвижимости)			
Лист № ____ Раздела 4.2	Всего листов раздела 4.2 : ____	Всего разделов: ____	Всего листов выписки: ____
09.06.2018.№ 99/2018/111660790			
Кадастровый номер:		23:07:1402000:583	

Номер точки	Координаты, м		Описание закрепления на местности	Средняя квадратическая погрешность определения координат характерных точек границы части земельного участка, м
	X	Y		
1	2	3	4	5
699	504709.65	1396562.46	данные отсутствуют	данные отсутствуют
700	504711.3	1396558.81	данные отсутствуют	данные отсутствуют

Государственный регистратор		ФГИС ЕГРН
полное наименование должности	подпись	инициалы, фамилия

М.П.

Выписка из Единого государственного реестра недвижимости об объекте недвижимости
Сведения о частях земельного участка

Земельный участок				
(вид объекта недвижимости)				
Лист № ____ Раздела 4.2		Всего листов раздела 4.2 : ____		Всего разделов: ____
Всего листов выписки: ____				
09.06.2018№ 99/2018/111660790				
Кадастровый номер:			23:07:1402000:583	
Сведения о характерных точках границы части (частей) земельного участка				
Учетный номер части: 7				
Система координат: МСК 23, зона 1				
Зона №				
Номер точки	Координаты, м		Описание закрепления на местности	Средняя квадратическая погрешность определения координат характерных точек границы части земельного участка, м
	X	Y		
1	2	3	4	5
65	505340.81	1396775.7	данные отсутствуют	данные отсутствуют
701	505299.44	1396757.03	данные отсутствуют	данные отсутствуют
701	505299.44	1396757.03	данные отсутствуют	данные отсутствуют
702	505292.51	1396773.5	данные отсутствуют	2.5
703	505332	1396786.18	данные отсутствуют	данные отсутствуют

Государственный регистратор		ФГИС ЕГРН
полное наименование должности	подпись	инициалы, фамилия

М.П.

Выписка из Единого государственного реестра недвижимости об объекте недвижимости
Сведения о частях земельного участка

Земельный участок				
(вид объекта недвижимости)				
Лист № ____ Раздела 4.2		Всего листов раздела 4.2 : ____		Всего разделов: ____
Всего листов выписки: ____				
09.06.2018 № 99/2018/111660790				
Кадастровый номер:			23:07:1402000:583	
Сведения о характерных точках границы части (частей) земельного участка				
Учетный номер части: 8				
Система координат: МСК 23, зона 1				
Зона №				
Номер точки	Координаты, м		Описание закрепления на местности	Средняя квадратическая погрешность определения координат характерных точек границы части земельного участка, м
	X	Y		
1	2	3	4	5
65	505340.81	1396775.7	данные отсутствуют	данные отсутствуют
701	505299.44	1396757.03	данные отсутствуют	данные отсутствуют
701	505299.44	1396757.03	данные отсутствуют	данные отсутствуют
702	505292.51	1396773.5	данные отсутствуют	2.5
703	505332	1396786.18	данные отсутствуют	данные отсутствуют

Государственный регистратор		ФГИС ЕГРН
полное наименование должности	подпись	инициалы, фамилия

М.П.